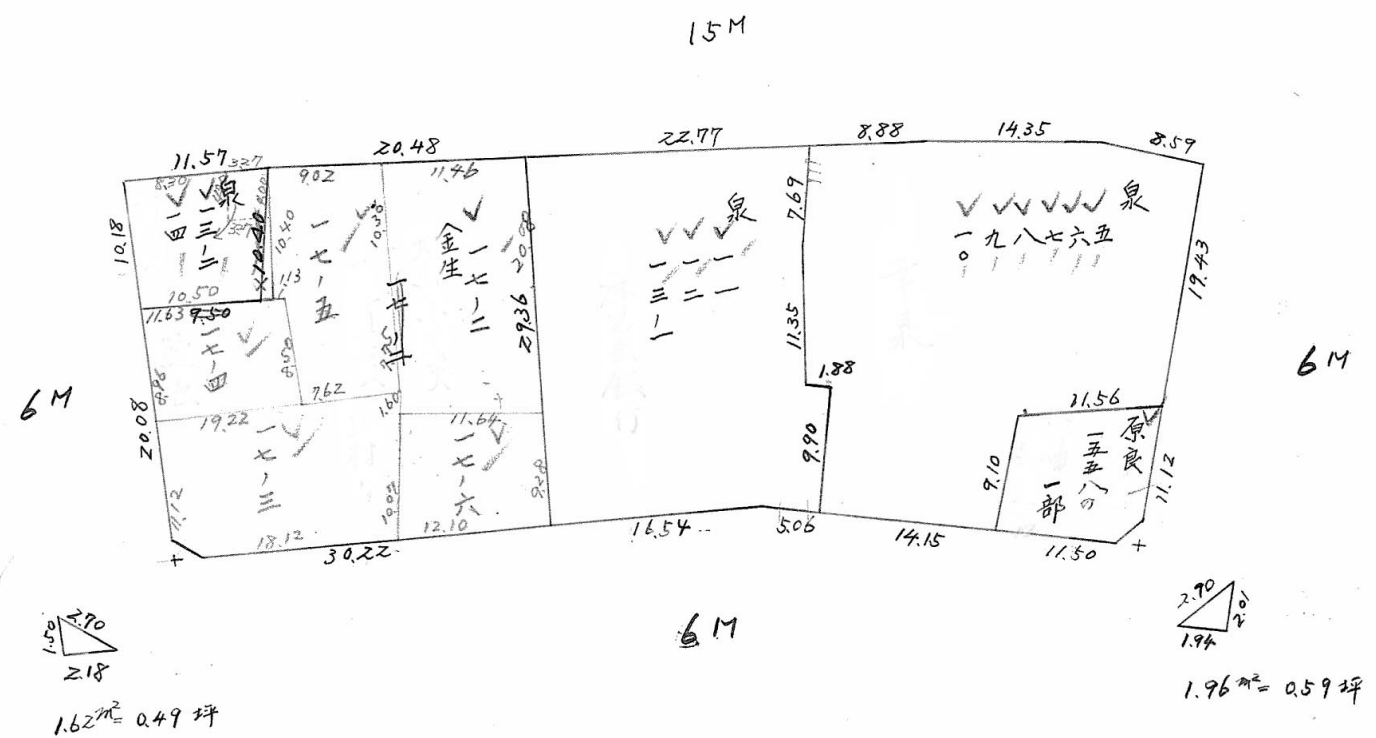


課	長	係	測量士	氏

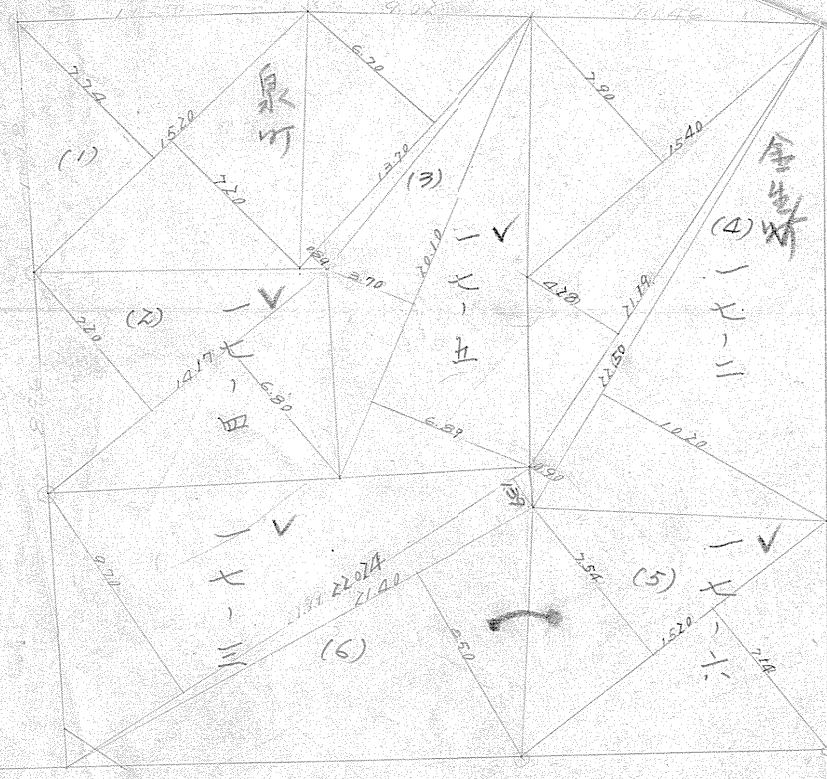
(分筆後)  
 確定面積平面図  $S = \frac{1}{600}$

ブロック番号 中興 104 号

新地名 町 丁目  
 年 月 日



この図面等は、土地区画整理事業に関する参考資料として提供しています。  
 ○図面等は換地処分時のものであり、現在の状況とは異なる場合があります。  
 ○図面等によって、境界等が確定されるものではありません。



1	$\frac{1}{2}(7.74+7.20) \times 15.20 = 113.54$	34.34	✓
2	$\frac{1}{2}(7.20+6.80) \times 12.17 = 99.19$	30.00	✓
3	$\frac{1}{2}(6.70+0.89) \times 13.80 = 52.371$		
	$\frac{1}{2}(3.70+6.89) \times 20.10 = 106.429$		
	158.80	48.03	✓
4	$\frac{1}{2}(0.540 \times 7.90)$	60.83	
	$\frac{1}{2}(2.19 \times 4.28)$	45.346	
	$\frac{1}{2}(10.20+0.90) \times 22.50 = 121.875$		
	231.05	69.89	✓
5	$\frac{1}{2}(7.54+7.14) \times 15.70 = 111.569$	33.74	✓
6	$\frac{1}{2}(9.70+1.39) \times 22.07 = 122.11$		
	$\frac{1}{2}(2.140 \times 5.50)$	90.95	
	213.07	63.96	✓

この図面等は、土地区画整理事業に関する参考資料として提供しています。  
 ○図面等は換地処分時のものであり、現在の状況とは異なる場合があります。  
 ○図面等によって、境界等が確定されるものではありません。

係長

測量士

号

104 B C

後)

平面図

S=1/600

ブロック番号

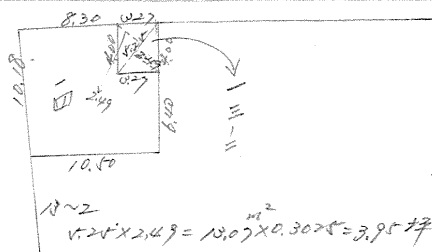
中興

104号

新地名

町

丁目



この図面等は、土地区画整理事業に関する参考資料として提供しています。

○図面等は換地処分時のものであり、現在の状況とは異なる場合があります。

○図面等によって、境界等が確定されるものではありません。

