

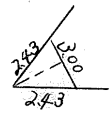
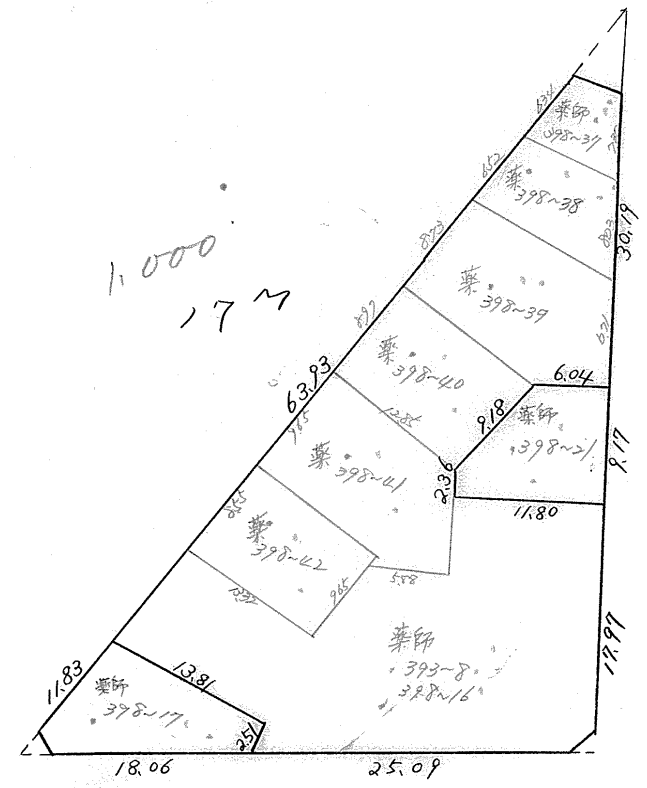
課長	係長	測量士	係

(分筆後)  
 確定面積平面図  $S = \frac{1}{600}$

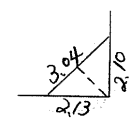
ブロック番号 西 150号

新地名 17  
 年 月 日

150



6 M  
 850



この図面等は、土地区画整理事業に関する参考資料として提供しています。  
 ○図面等は換地処分時のものであり、現在の状況とは異なる場合があります。  
 ○図面等によって、境界等が確定されるものではありません。