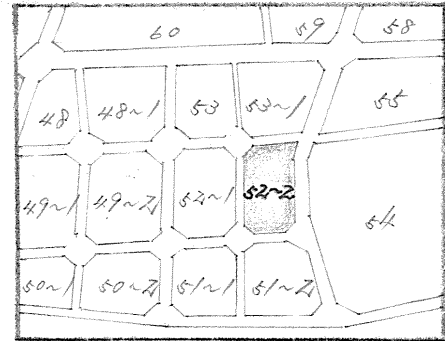


課長	係長	測量士	係

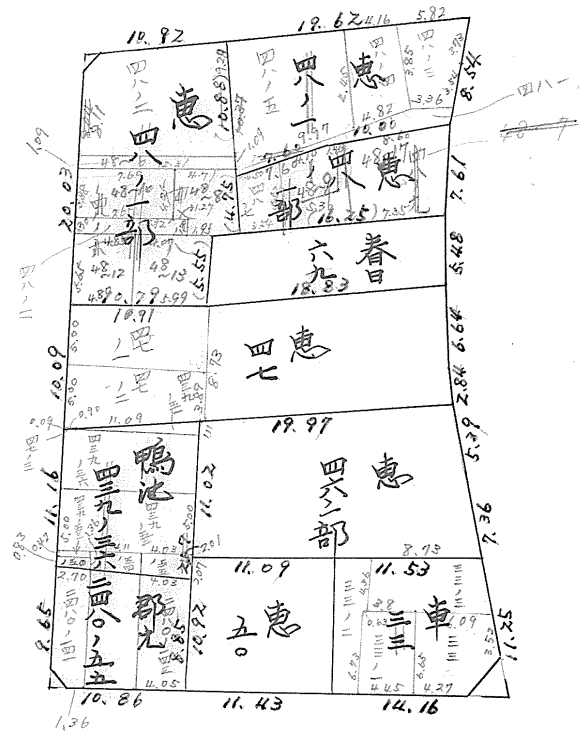
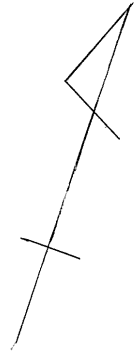
(分 筆 後)  
 確定面積平面図 S=  $\frac{1}{\quad}$

ブロック番号 上町 52-2 号

新地名 町 丁目  
 年 月 日



上町 52-2 B△



この図面等は、土地区画整理事業に関する参考資料として提供しています。  
 ○図面等は換地処分時のものであり、現在の状況とは異なる場合があります。  
 ○図面等によって、境界等が確定されるものではありません。