

課	長	係	長	測	量	士	係

(分 筆 後)  
 確定面積平面図 S =  $\frac{1}{600}$

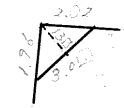
ブロック番号 荒 326 号

新地名 町 丁目  
 鴨池 丁目 23  
 年 月 日

この図面等は、土地区画整理事業に関する参考資料として提供しています。  
 ○図面等は換地処分時のものであり、現在の状況とは異なる場合があります。  
 ○図面等によって、境界等が確定されるものではありません。

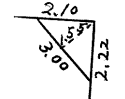
荒田工 326BL

$S = \frac{1}{600}$




$2.09 \text{ m}^2 = 0.63 \text{ 坪}$

4M



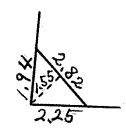
$2.33 \text{ m}^2 = 0.70 \text{ 坪}$



6M

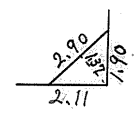
6M

公園



$2.19 \text{ m}^2 = 0.66 \text{ 坪}$

8M



$1.99 \text{ m}^2 = 0.60 \text{ 坪}$