

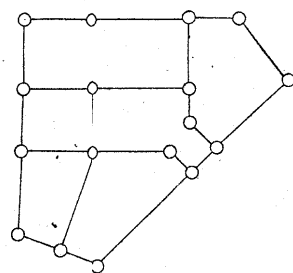
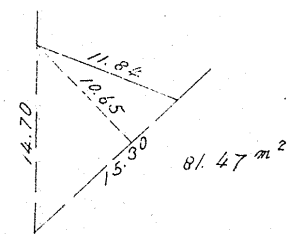
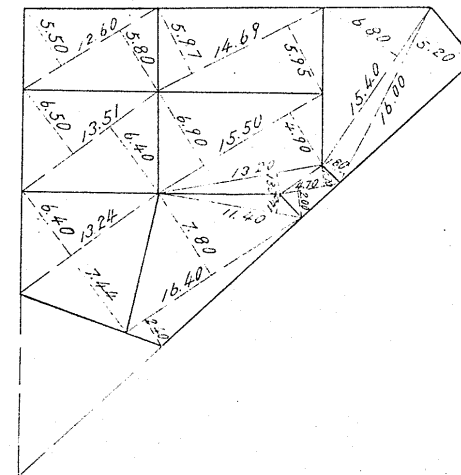
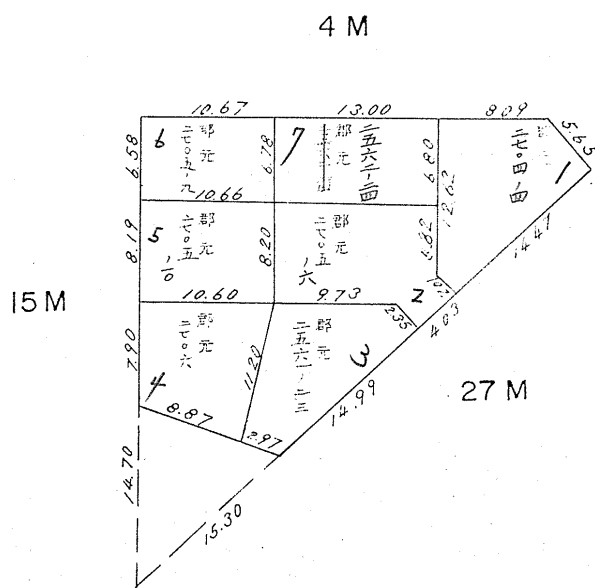
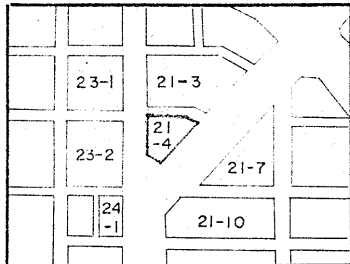
課長	係長	測量士	係

(分 筆 後)  
 確定面積平面図  $S = \frac{1}{600}$

宇宿  
 ブロック番号

21-4号

新地名 町 丁目  
 真砂町 4  
 年 月 日



杭 17  
 ロット 7

この図面等は、土地区画整理事業に関する参考資料として提供しています。  
 ○図面等は換地処分時のものであり、現在の状況とは異なる場合があります。  
 ○図面等によって、境界等が確定されるものではありません。