

(分 筆 後)

確定面積平面図 $S = \frac{1}{600}$

ブロック番号

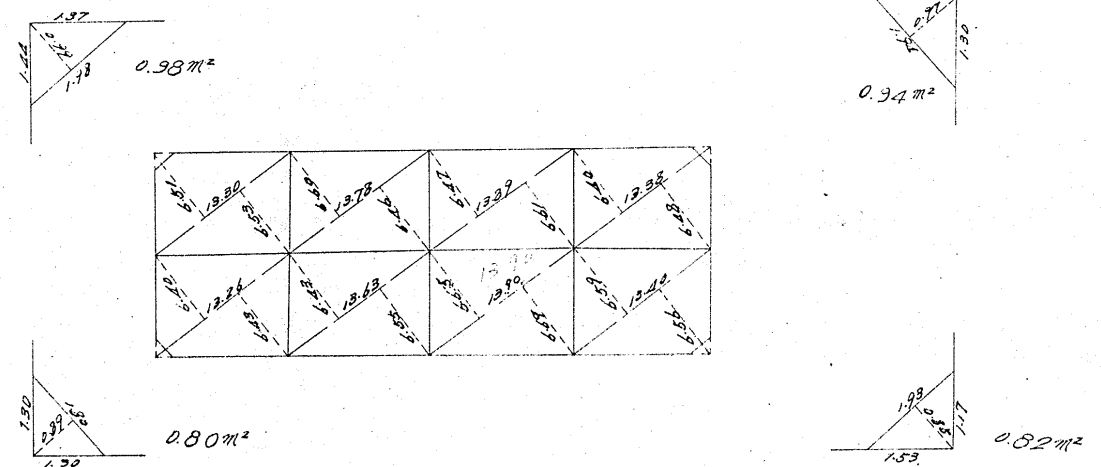
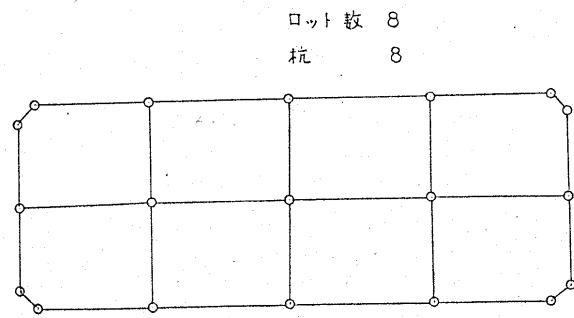
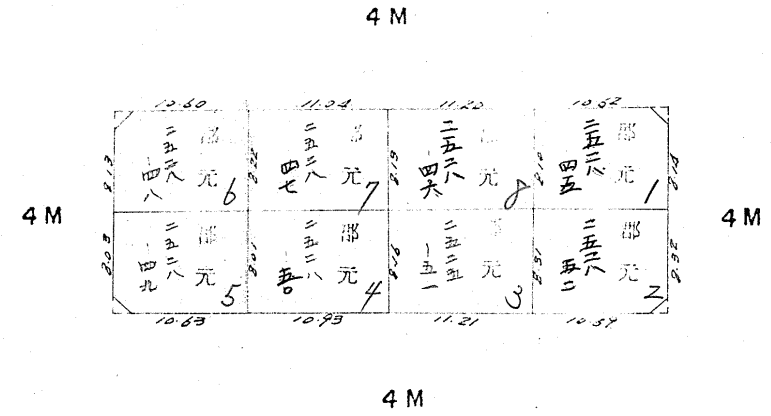
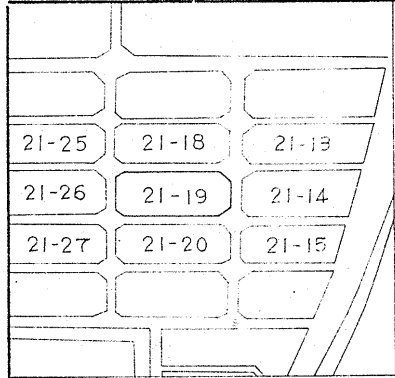
宇宿

21-19 号

新地名 町 丁目
真砂町
年 月 日

19

課	長	係	長	測量士	係



この図面等は、土地区画整理事業に関する参考資料として提供しています。
 ○図面等は換地処分時のものであり、現在の状況とは異なる場合があります。
 ○図面等によって、境界等が確定されるものではありません。