

課長	係長	測量士	係

(分 筆 後)

確定面積平面図  $S = \frac{1}{600}$

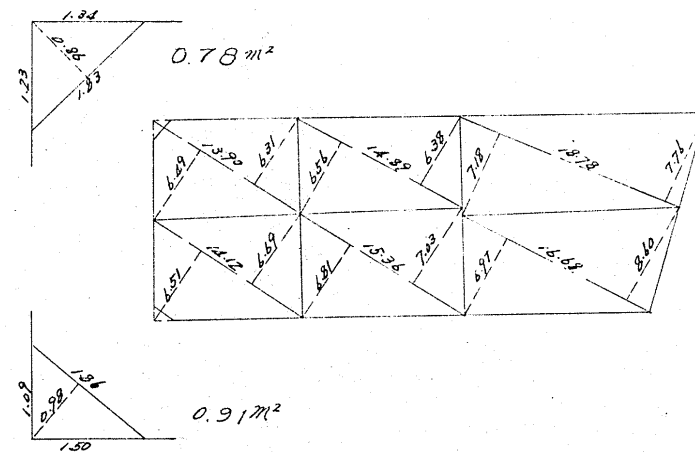
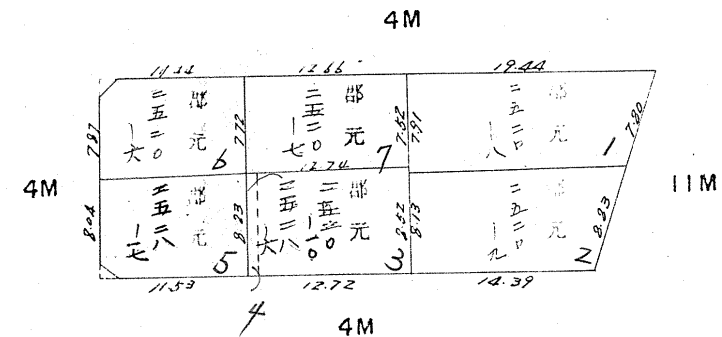
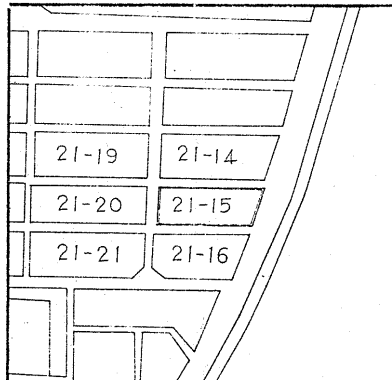
ブロック番号

宇宿

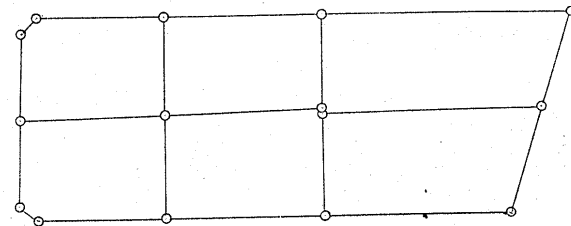
21-15 号

新地名 町 丁目  
真砂町 23

年 月 日



ロット数 6  
杭 5



この図面等は、土地区画整理事業に関する参考資料として提供しています。  
 ○図面等は換地処分時のものであり、現在の状況とは異なる場合があります。  
 ○図面等によって、境界等が確定されるものではありません。