

課長	係長	測量士	係

(分 筆 後)

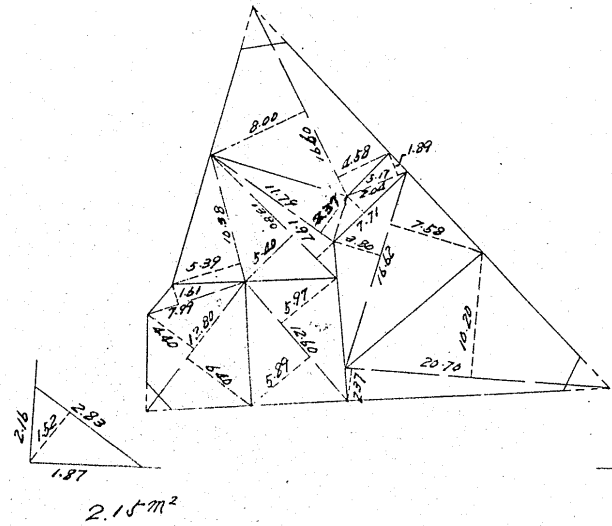
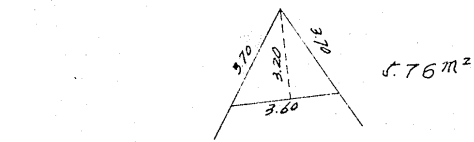
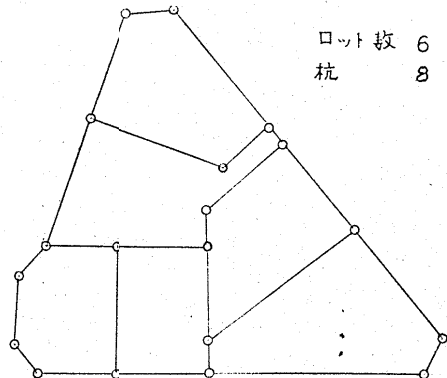
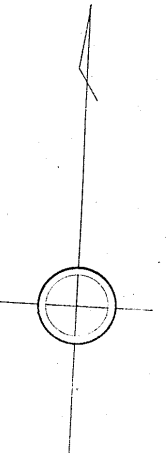
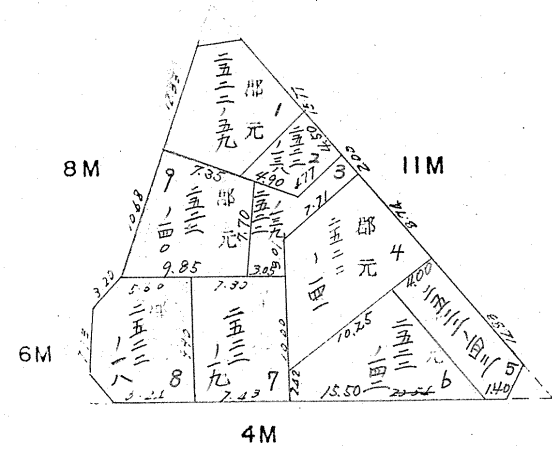
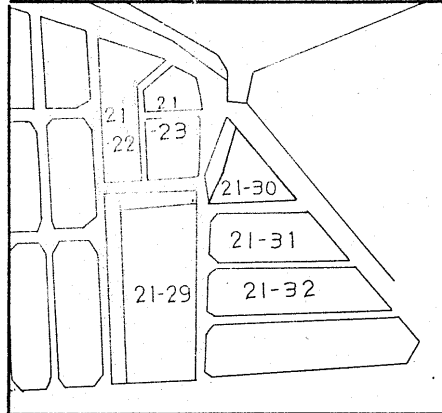
確定面積平面図

S = 600

ブロック番号

21-30 号

新地名 町 丁目
真砂町 30
年 月 日



この図面等は、土地区画整理事業に関する参考資料として提供しています。
○図面等は換地処分時のものであり、現在の状況とは異なる場合があります。
○図面等によって、境界等が確定されるものではありません。