

(分 筆 後)

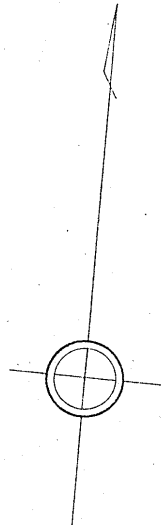
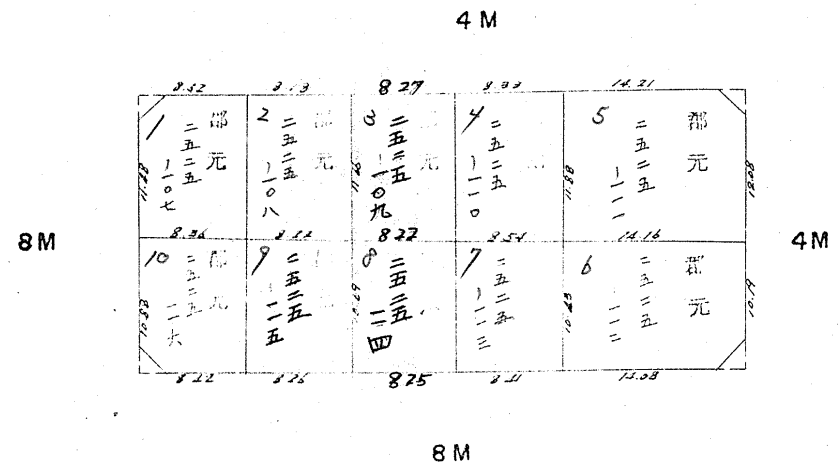
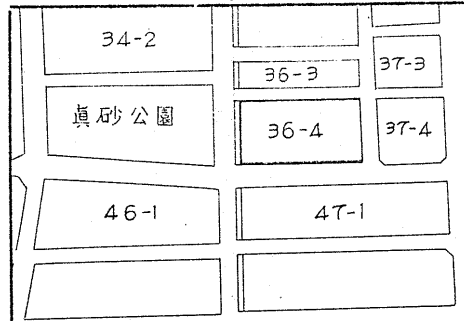
確定面積平面図  $S = \frac{1}{600}$

ブロック番号

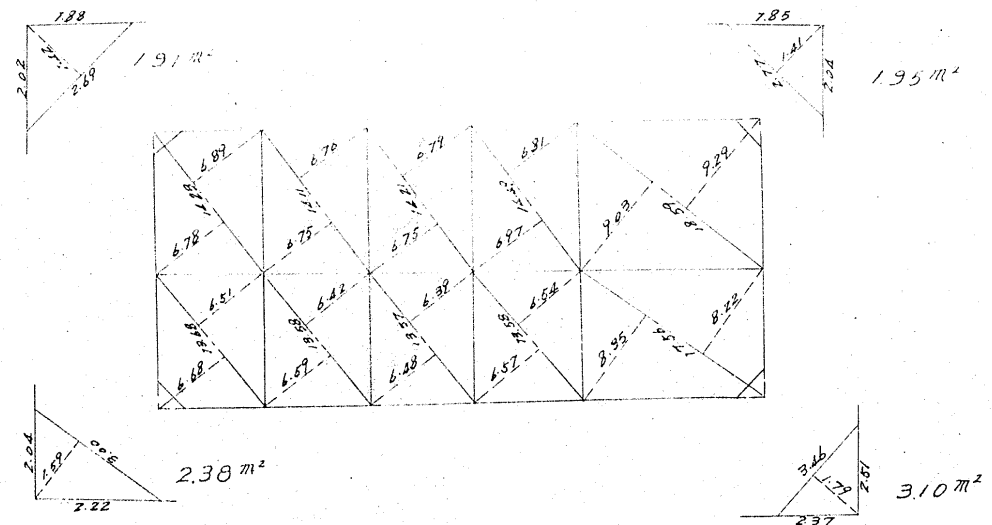
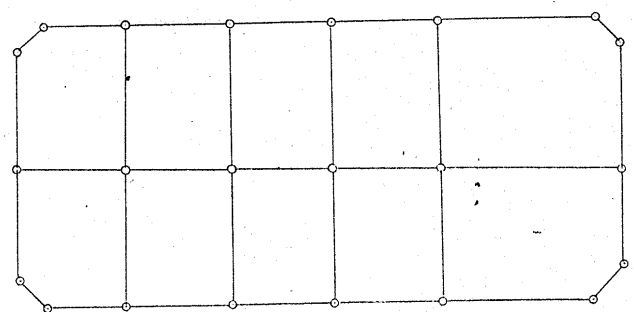
36-4号

新地名 真砂町 丁目 41  
年 月 日

課	長	係	長	測量士	係



ロット数 10  
杭 7



この図面等は、土地区画整理事業に関する参考資料として提供しています。  
○図面等は換地処分時のものであり、現在の状況とは異なる場合があります。  
○図面等によって、境界等が確定されるものではありません。