

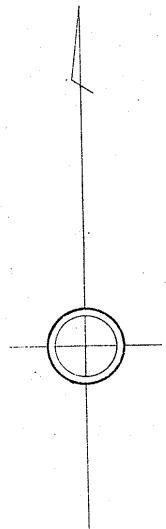
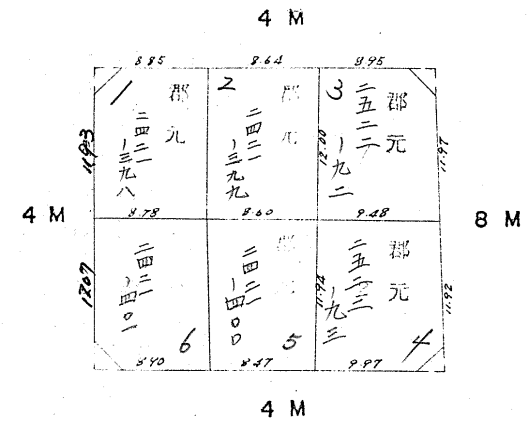
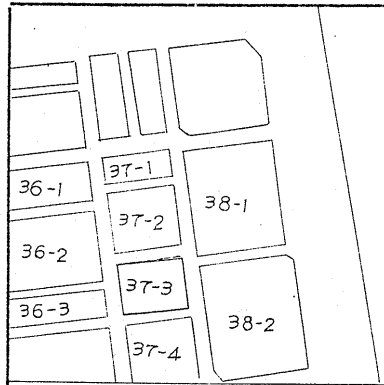
課	長	係	長	測量士	係

(分 筆 後)  
 確定面積平面図  $S = \frac{1}{600}$

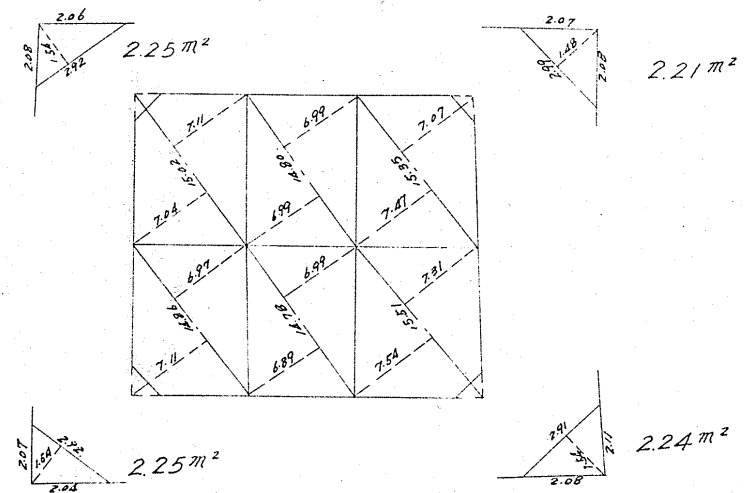
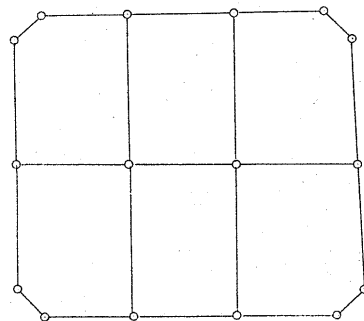
ブロック番号 宇宿

37-3号

新地名 町 丁目  
 真砂町 43  
 年 月 日



ロット数 6  
 杭 8



この図面等は、土地区画整理事業に関する参考資料として提供しています。  
 ○図面等は換地処分時のものであり、現在の状況とは異なる場合があります。  
 ○図面等によって、境界等が確定されるものではありません。