

課長	係長	測量士	係

(分 筆 後)

確定面積平面図  $S = \frac{1}{600}$

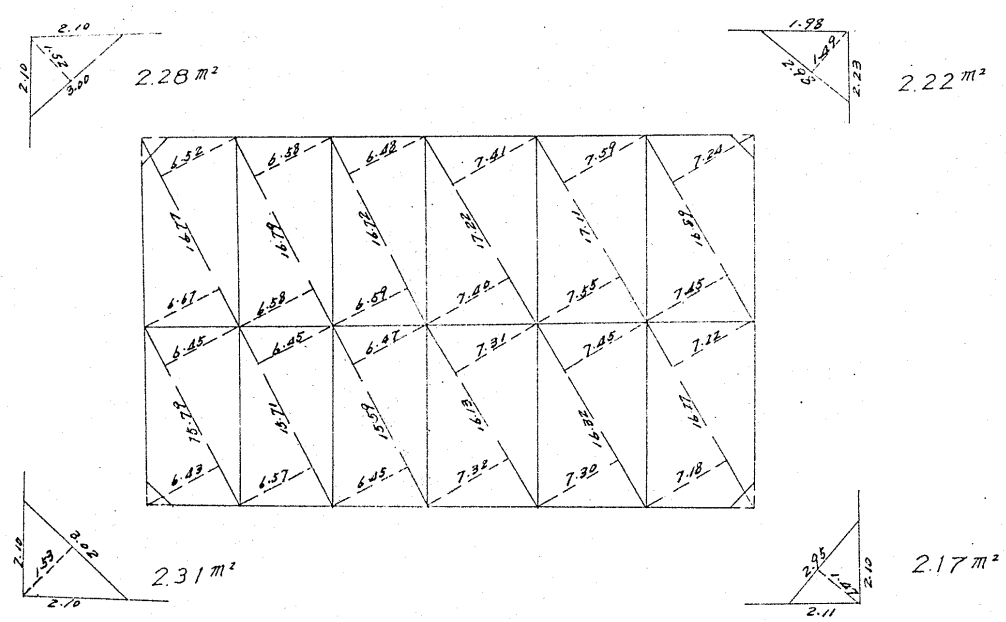
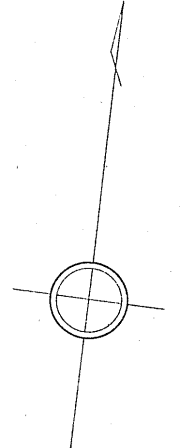

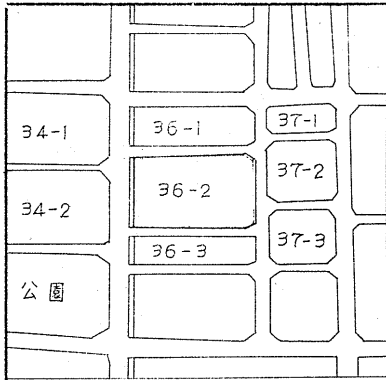
ブロック番号

宇宿

36-2号

新地名 町 丁目  
真砂町 45  
年 月 日

この図面等は、土地区画整理事業に関する参考資料として提供しています。  
○図面等は換地処分時のものであり、現在の状況とは異なる場合があります。  
○図面等によって、境界等が確定されるものではありません。



ロット数 10  
杭 7

