課長	係長	測量士	係

(分　筆　後)
確定面積平面図 S = 1/600

ブロック番号 [illegible] 26－4号

新地名 町 丁目 真砂町 48

年 月 日

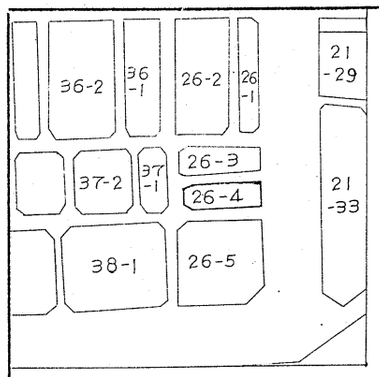

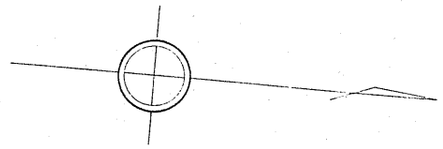

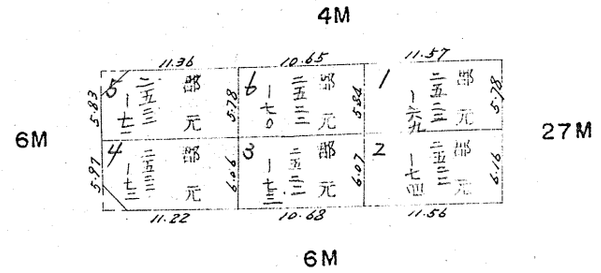

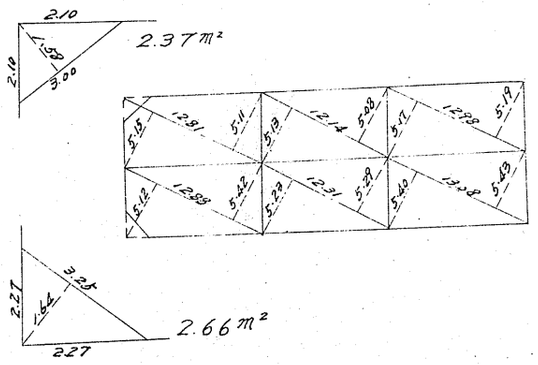

ロット数 6
杭 6

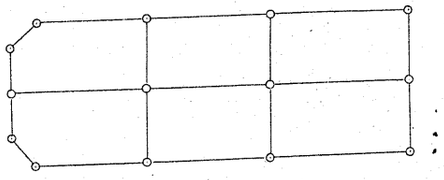

この図面等は、土地区画整理事業に関する参考資料として提供しています。
○図面等は換地処分時のものであり、現在の状況とは異なる場合があります。
○図面等によって、境界等が確定されるものではありません。

管 3040 B4 上135K (1000) 44.8 有川納