

課長	係長	測量士	係

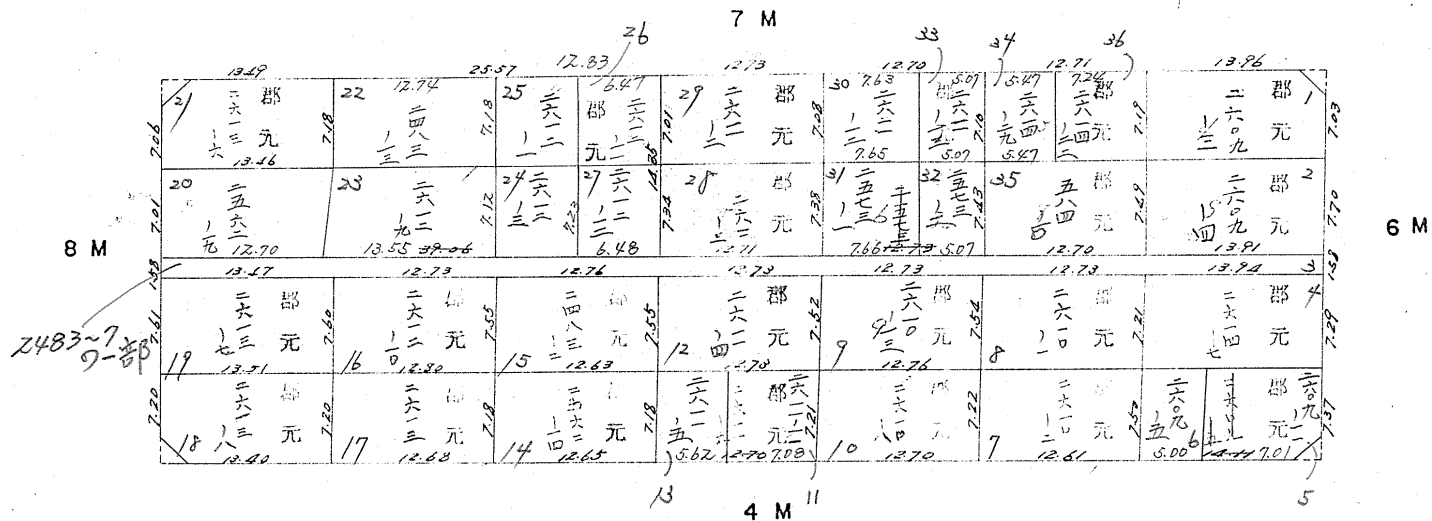
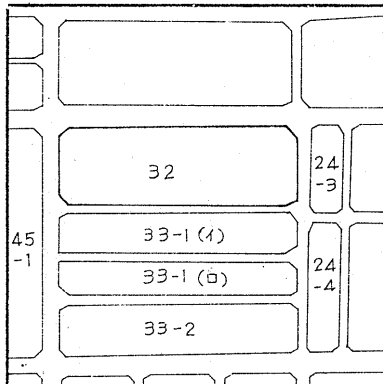
(分 筆 後)  
確定面積平面図 S

1/600

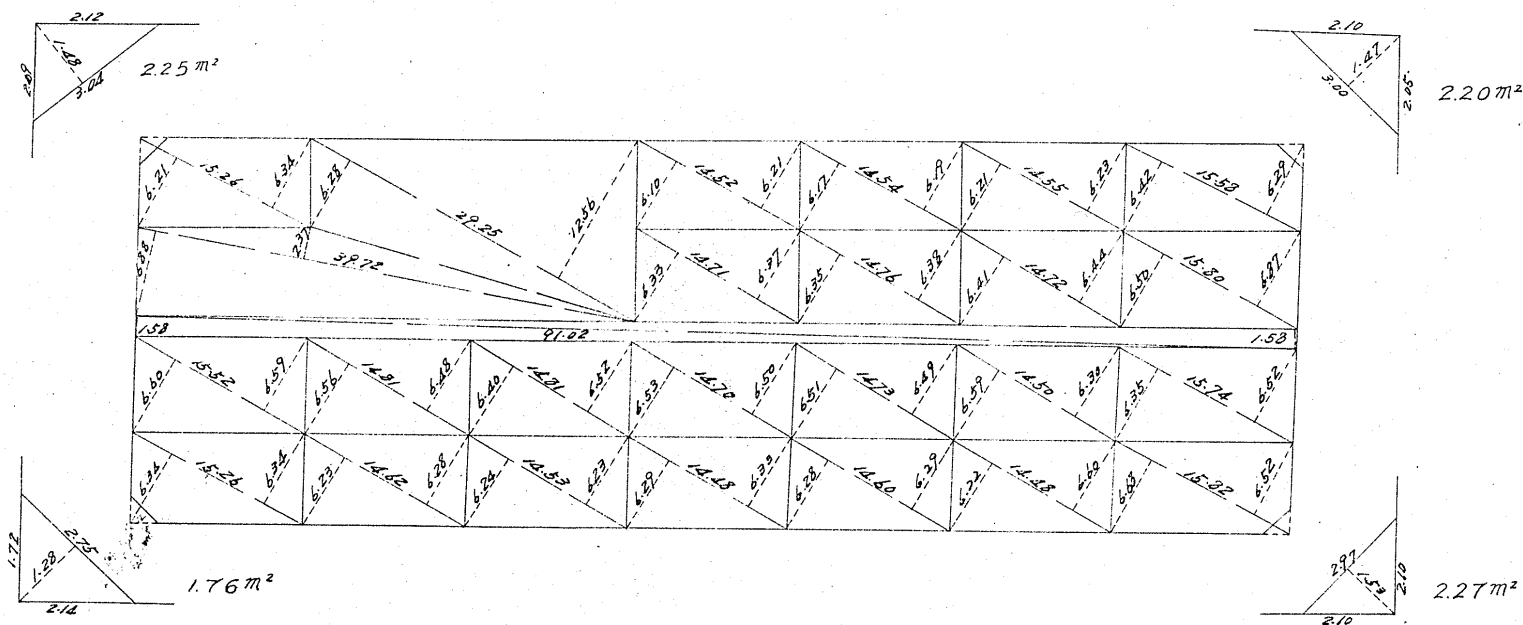
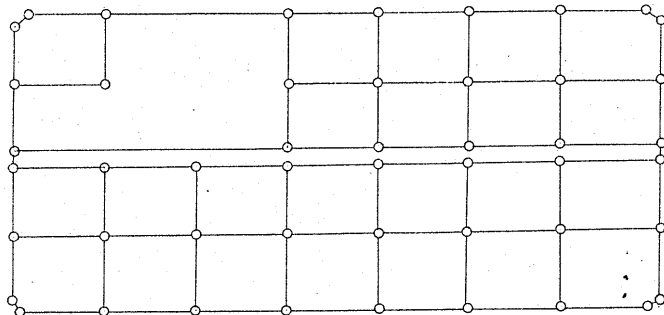
ブロック番号 予宿

32号

新地名 町 丁目  
真砂町 60  
年 月 日



ロツ・数 24  
杭 47



この図面等は、土地区画整理事業に関する参考資料として提供しています。  
○図面等は換地処分時のものであり、現在の状況とは異なる場合があります。  
○図面等によって、境界等が確定されるものではありません。