

課長	係長	測量士	係

(分 筆 後)

確定面積平面図 $S = 600$

1

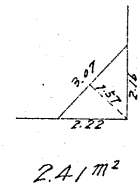
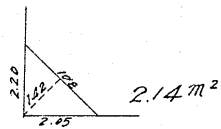
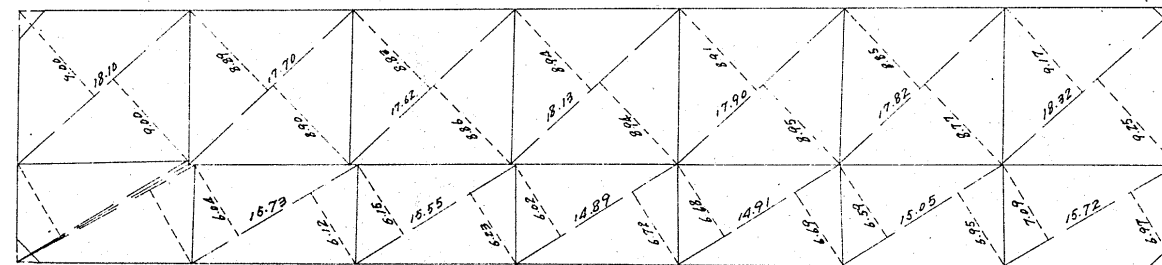
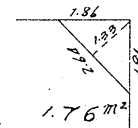
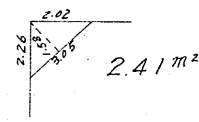
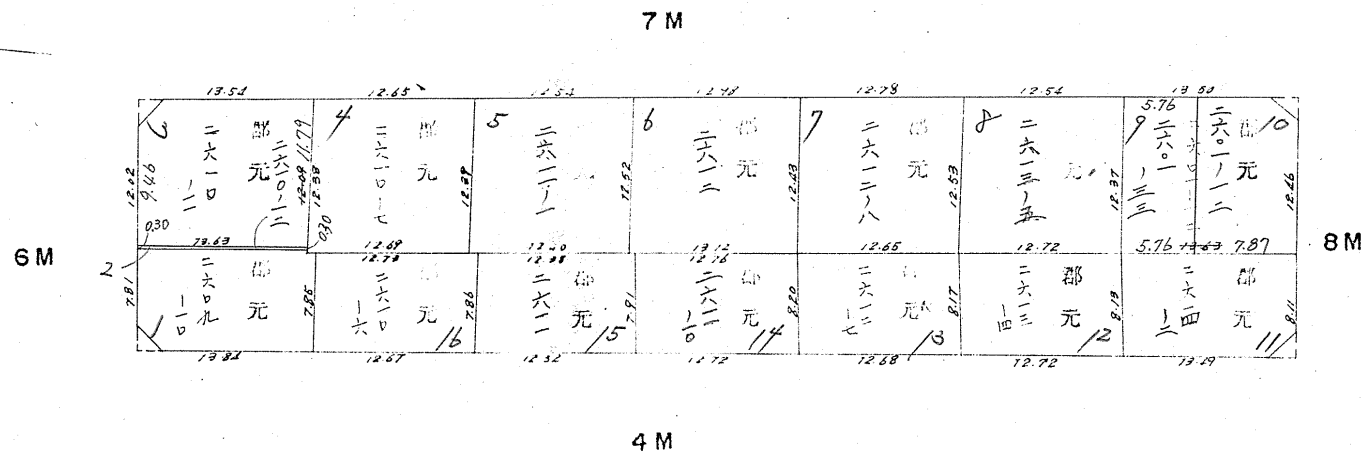
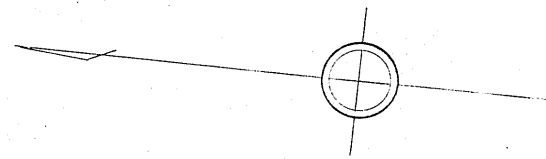
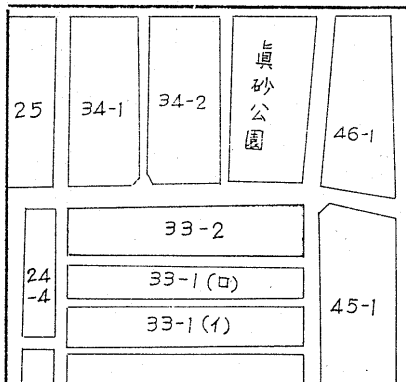
ブロック番号

33-2号

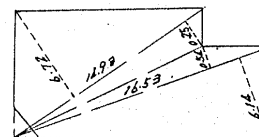
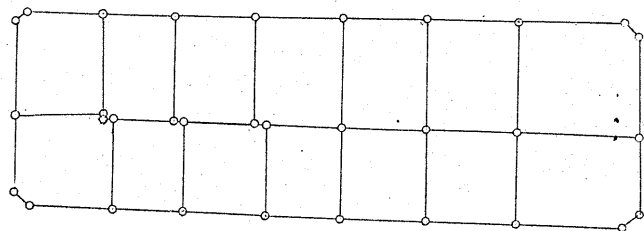
新地名 町 丁目

真砂町 63

年 月 日



ロット数 14
杭 29



この図面等は、土地区画整理事業に関する参考資料として提供しています。
 ○図面等は換地処分時のものであり、現在の状況とは異なる場合があります。
 ○図面等によって、境界等が確定されるものではありません。