

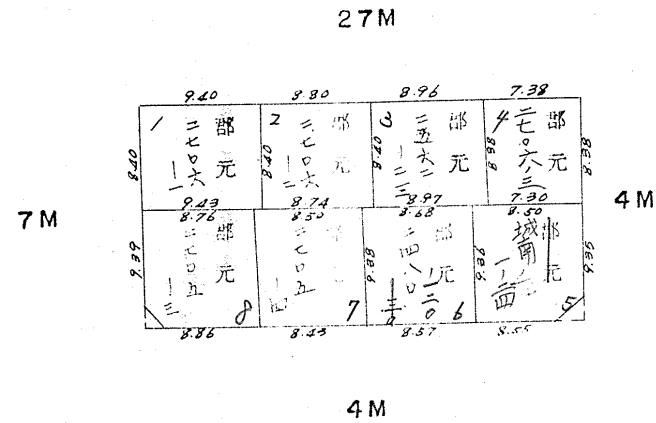
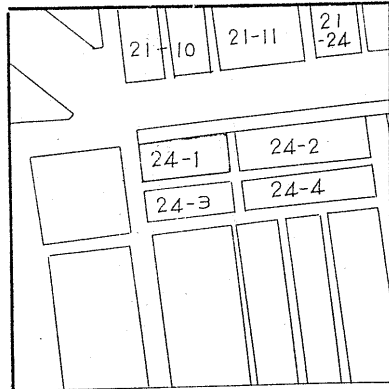
課長	係長	測量士	係

(分 筆 後)
 確定面積平面図 $S = \frac{1}{600}$

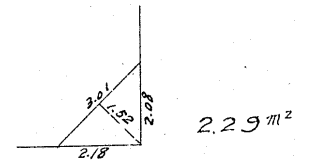
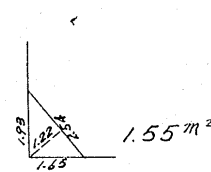
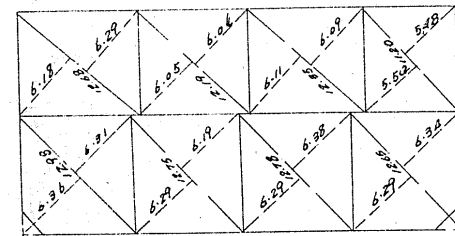
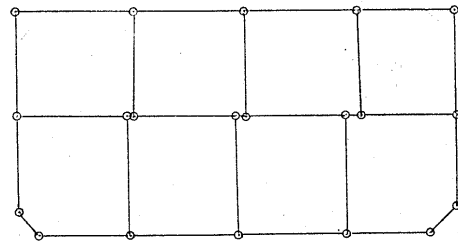
ブロック番号 宇宿

24-1号

新地名 町 丁目
 真砂町 67
 年 月 日



ロット数 8
 杭 18



この図面等は、土地区画整理事業に関する参考資料として提供しています。
 ○図面等は換地処分時のものであり、現在の状況とは異なる場合があります。
 ○図面等によって、境界等が確定されるものではありません。