

課	長	係	長	測	量	士	係

(分 筆 後)

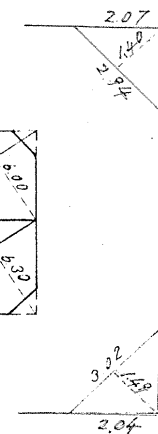
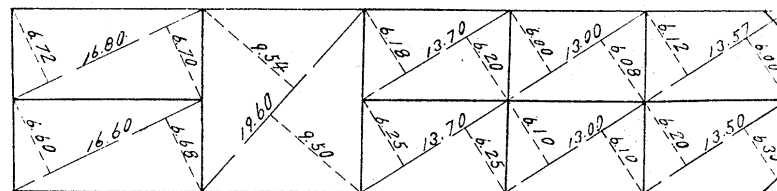
確定面積平面図 $S = \frac{1}{600}$

ブロック番号 宇宿


43-2号

新地名 町 丁目
真砂町 71
年 月 日

54		
	43-1	30
	43-2	31
	44	31



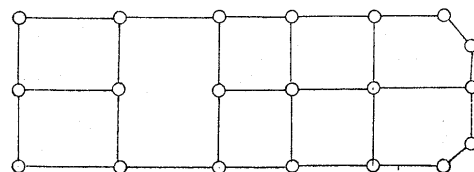
4 M



15 M

8 M

4 M



杭 20
ロット 9

この図面等は、土地区画整理事業に関する参考資料として提供しています。
○図面等は換地処分時のものであり、現在の状況とは異なる場合があります。
○図面等によって、境界等が確定されるものではありません。