

課長	係長	測量士	係

(分 筆 後)

確定面積平面図  $S = \frac{1}{600}$

ブロック番号

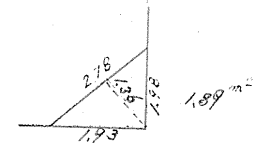
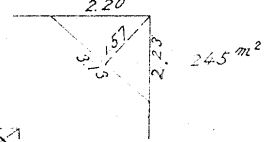
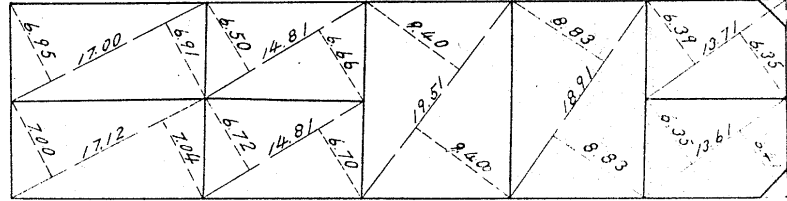

宇宿

43-1号

新地名 町 丁目  
真砂町 72

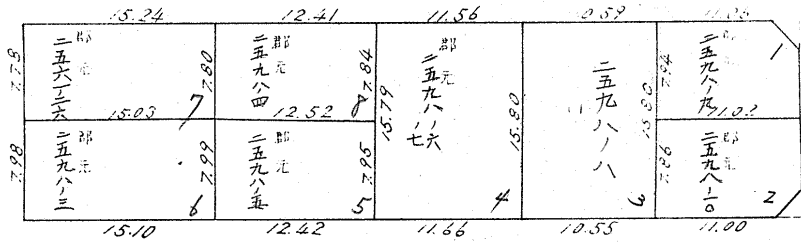
年 月 日

54		
	42-2	29
	43-1	
	43-2	30



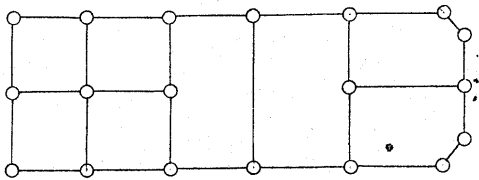
6 M

15 M



8 M

4 M



杭 19

ロット 8

この図面等は、土地区画整理事業に関する参考資料として提供しています。  
 ○図面等は換地処分時のものであり、現在の状況とは異なる場合があります。  
 ○図面等によって、境界等が確定されるものではありません。