

課	長	係	長	測	量	士	係

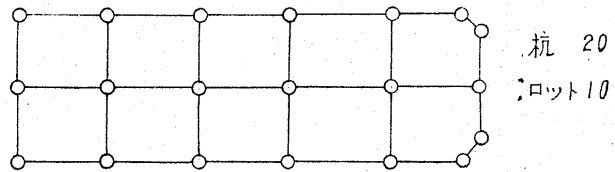
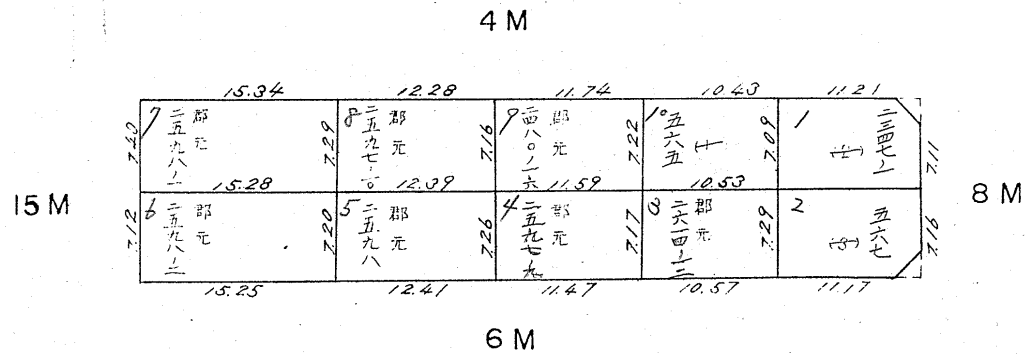
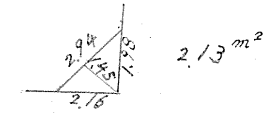
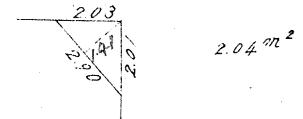
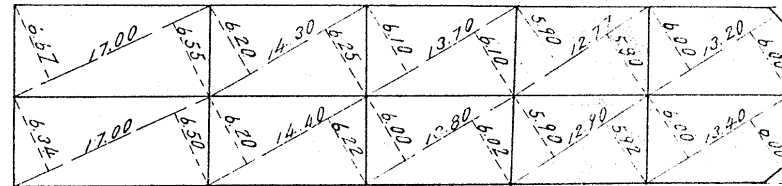
(分 筆 後)
 確定面積平面図 $S = \frac{1}{600}$

ブロック番号 字宿

42-2号

新地名 町 丁目
 真砂町 77
 年 月 日

51	42-1	29
	42-2	
54	43-1	30



この図面等は、土地区画整理事業に関する参考資料として提供しています。
 ○図面等は換地処分時のものであり、現在の状況とは異なる場合があります。
 ○図面等によって、境界等が確定されるものではありません。