

課	長	係	長	測	量	士	係

(分 筆 後)  
 確定面積平面図  $S = \frac{1}{600}$

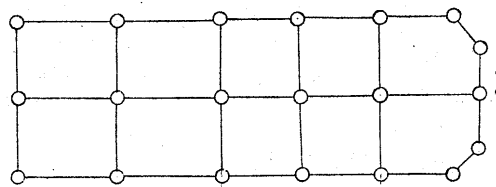
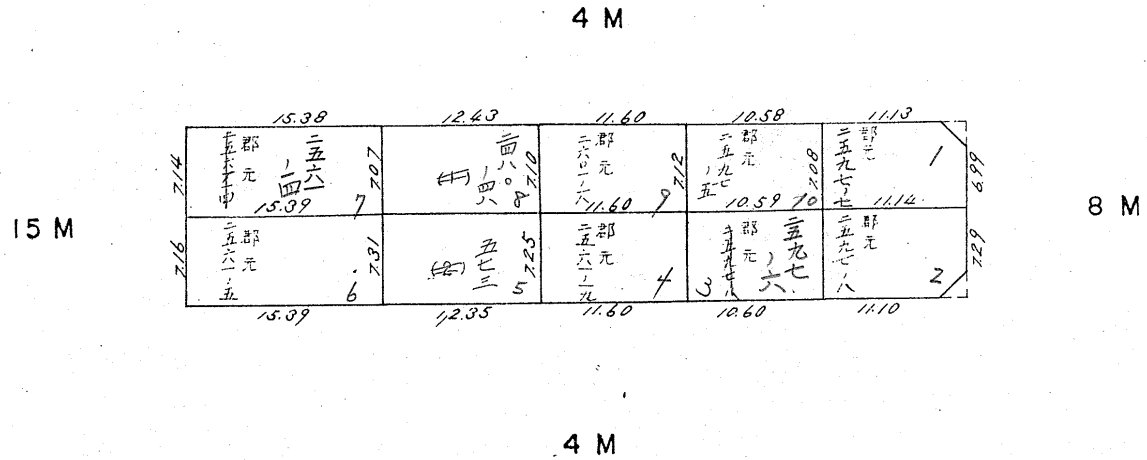
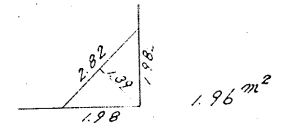
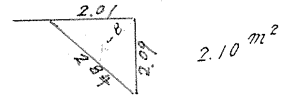
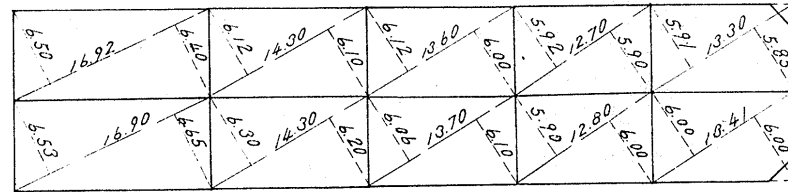
ブロック番号

42-1号

42-1号

新地名 町 丁目  
 真砂町 78  
 年 月 日

51		
	41-2	28
	42-1	29
	42-2	29
		30



杭 20  
 ロット 10

この図面等は、土地区画整理事業に関する参考資料として提供しています。  
 ○図面等は換地処分時のものであり、現在の状況とは異なる場合があります。  
 ○図面等によって、境界等が確定されるものではありません。