

課長	係長	測量士	係

(分 筆 後)

確定面積平面図 S = 600

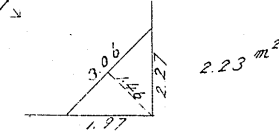
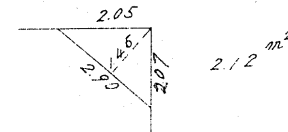
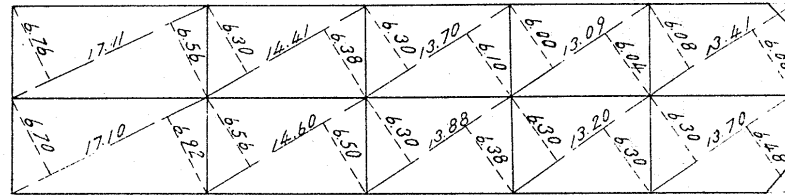
ブロック番号

宿

41-2号

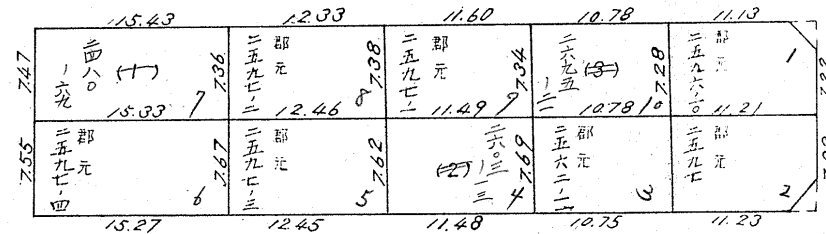
新地名 町 丁目
真砂町 79
年 月 日

51	41-1	28
	41-2	
	42-1	29
54		



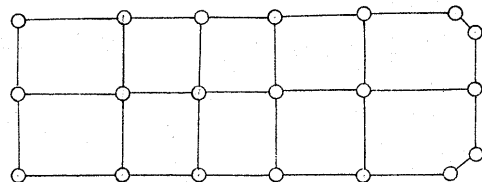
4 M

15 M



8 M

4 M



杭 20
: ロット 10

この図面等は、土地区画整理事業に関する参考資料として提供しています。
○図面等は換地処分時のものであり、現在の状況とは異なる場合があります。
○図面等によって、境界等が確定されるものではありません。