

課長	係長	測量士	係

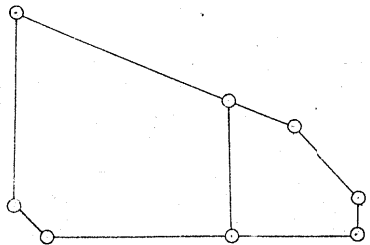
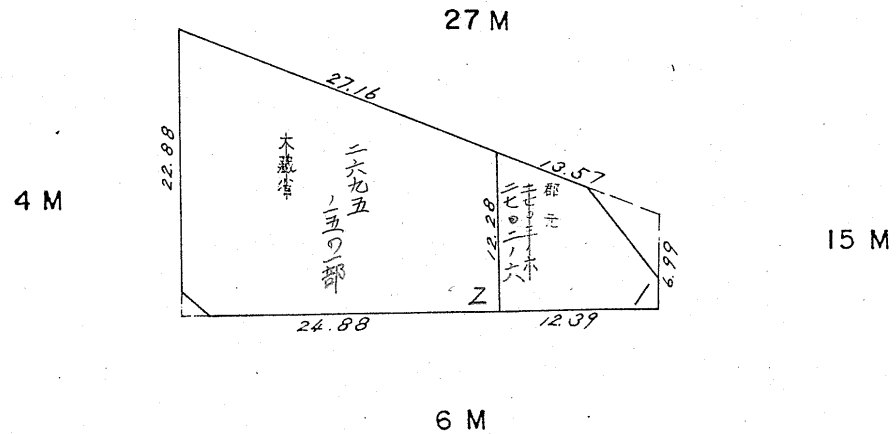
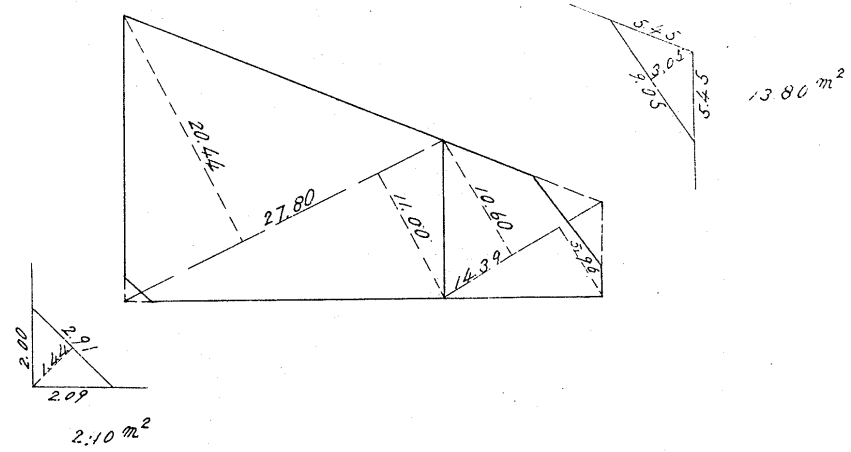
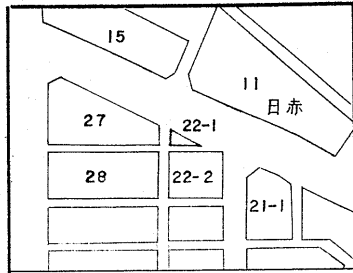
(分 筆 後)

確定面積平面図 $S = \frac{1}{600}$

ブロック番号 宇宿

22-1号

新地名 町 丁目
真砂町 83
年 月 日



杭 8
ロット 2

この図面等は、土地区画整理事業に関する参考資料として提供しています。
○図面等は換地処分時のものであり、現在の状況とは異なる場合があります。
○図面等によって、境界等が確定されるものではありません。