

(分 筆 後)

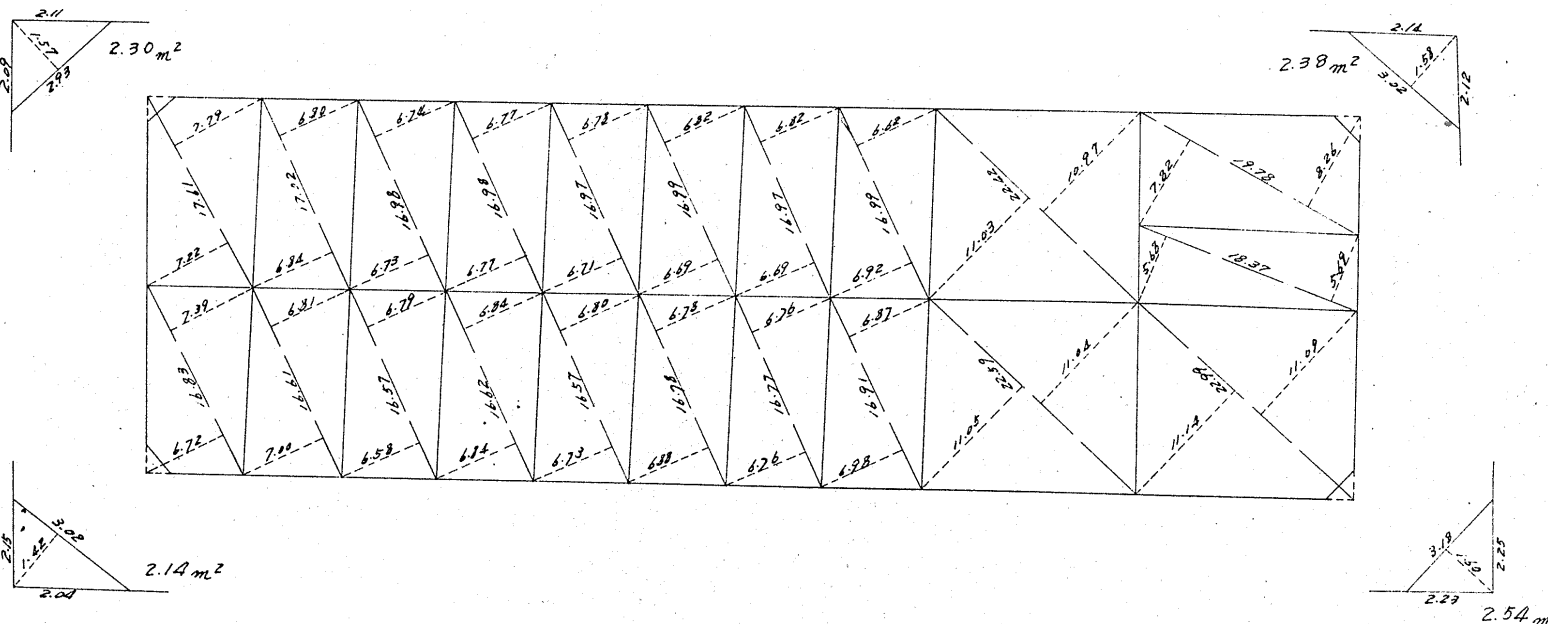
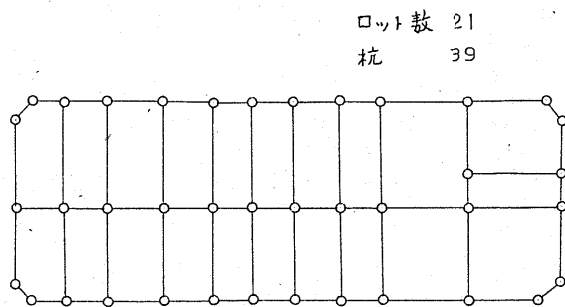
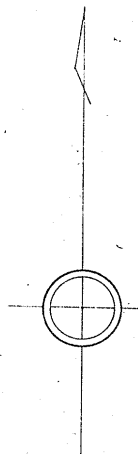

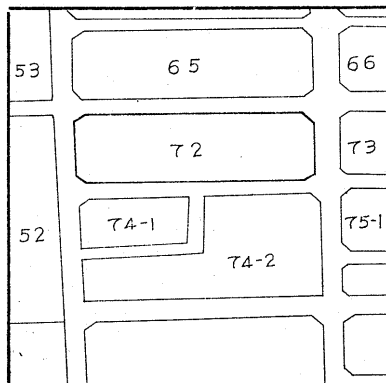
確定面積平面図 $S = \frac{1}{600}$

ブロック番号 宇宿

72 号

新地名 町 丁目 真砂本町 8
年 月 日

| | | | |
|----|----|-----|---|
| 課長 | 係長 | 測量士 | 係 |
| | | | |



この図面等は、土地区画整理事業に関する参考資料として提供しています。
 ○図面等は換地処分時のものであり、現在の状況とは異なる場合があります。
 ○図面等によって、境界等が確定されるものではありません。