

(分 筆 後)

確定面積平面図  $S = 600$

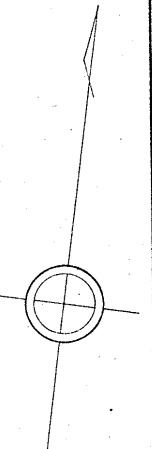

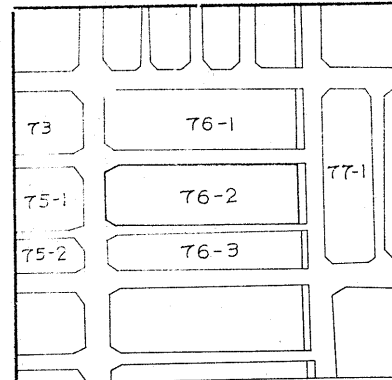
ブロック番号

76-2号

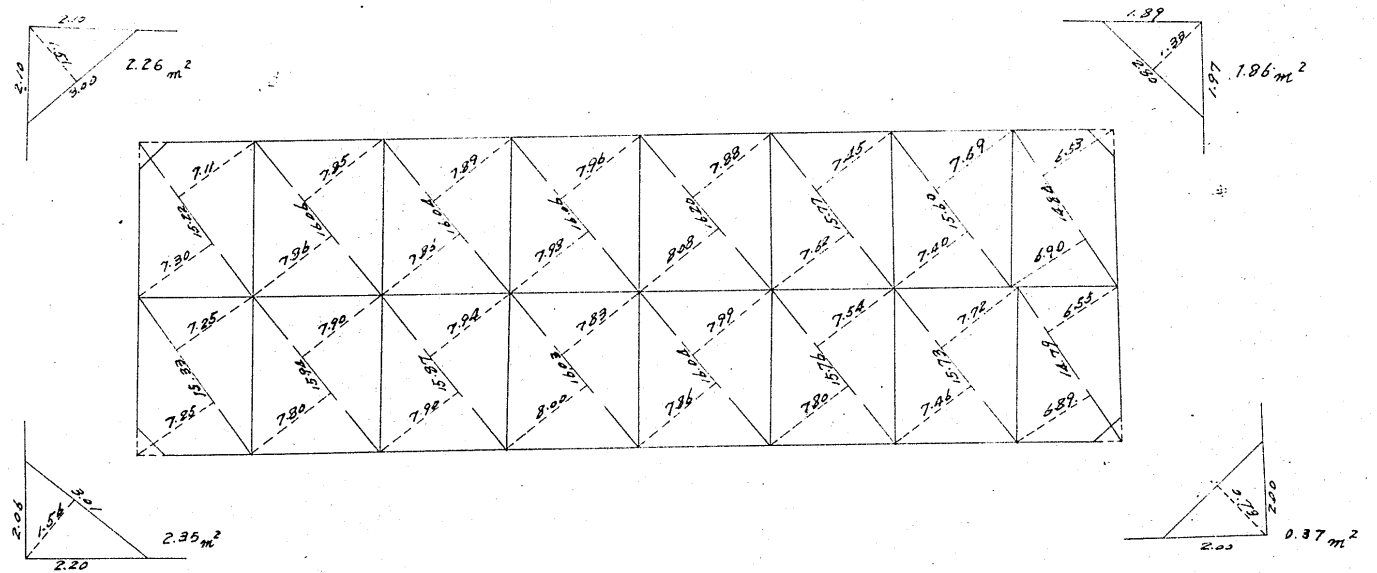
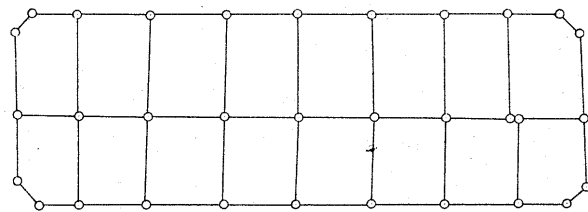
新地名  
年 月 日

町 丁目  
真砂本町 31

課	長	係	長	測量士	係



□の数 16  
杭 7



この図面等は、土地区画整理事業に関する参考資料として提供しています。  
○図面等は換地処分時のものであり、現在の状況とは異なる場合があります。  
○図面等によって、境界等が確定されるものではありません。