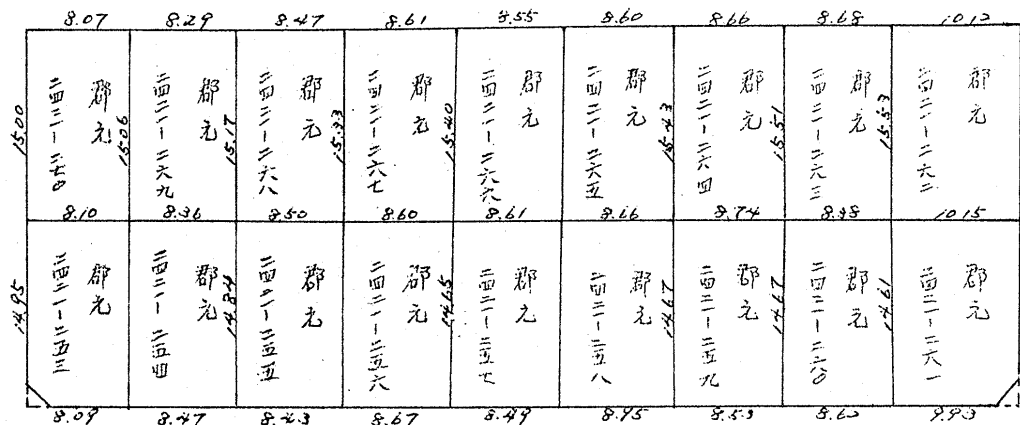


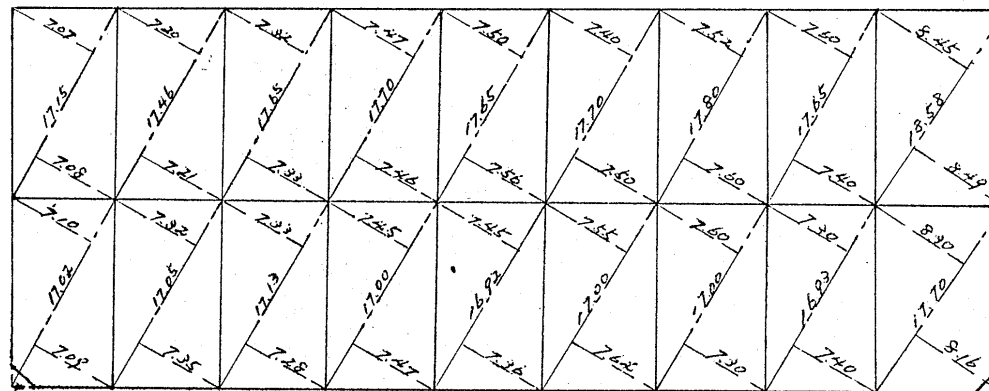
15 M

8 M

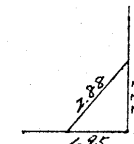
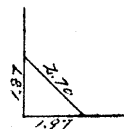
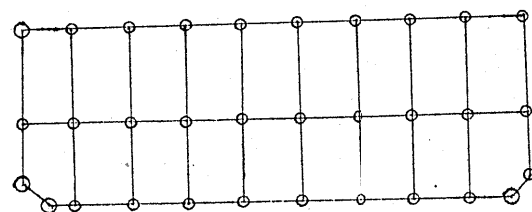


10 M

4 M



ロット数 18
 杭 4



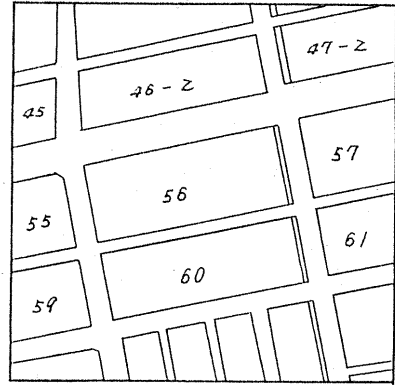
この図面等は、土地区画整理事業に関する参考資料として提供しています。
 ○図面等は換地処分時のものであり、現在の状況とは異なる場合があります。
 ○図面等によって、境界等が確定されるものではありません。

| | | | | | |
|---|---|---|---|-----|---|
| 課 | 長 | 係 | 長 | 測量士 | 係 |
| | | | | | |

(分 筆 後)
 確定面積平面図 $S = \frac{1}{600}$

ブロック番号 宇宿 56 号

新地名 町 丁目
 真砂本町 38
 年 月 日

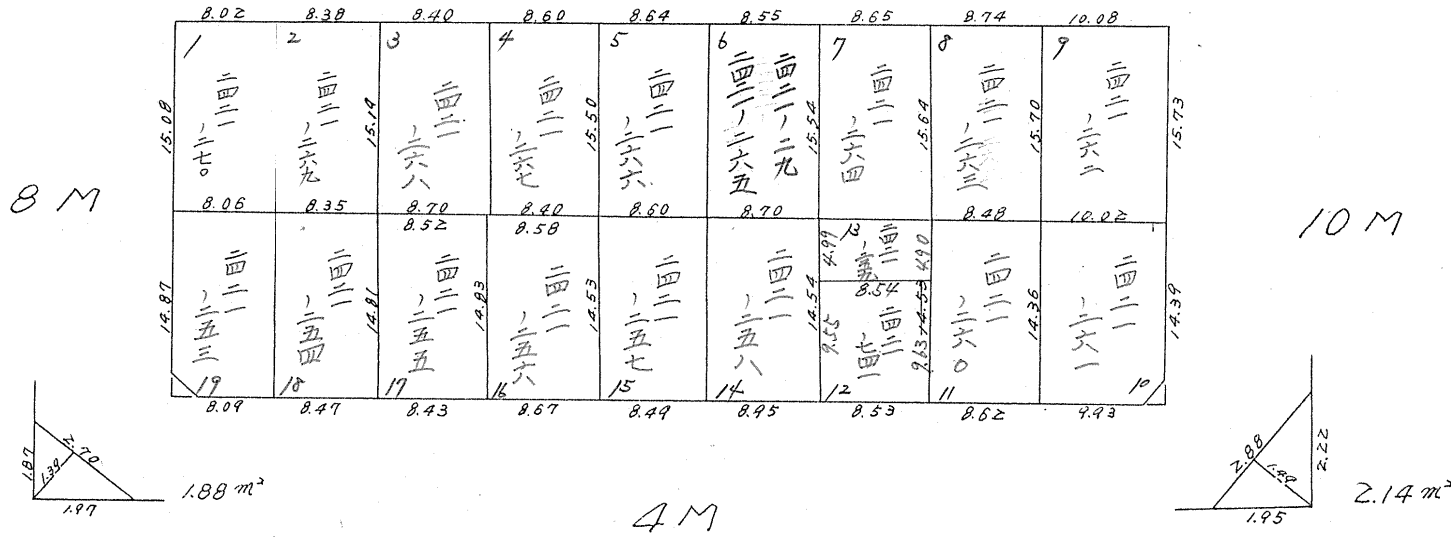


$S = \frac{1}{600}$



15 M

56 BL



この図面等は、土地区画整理事業に関する参考資料として提供しています。
 ○図面等は換地処分時のものであり、現在の状況とは異なる場合があります。
 ○図面等によって、境界等が確定されるものではありません。