

課長	係長	測量士	係

(分筆後)

確定面積平面図

$$S = \frac{1}{600}$$

ブロック番号

宇宿

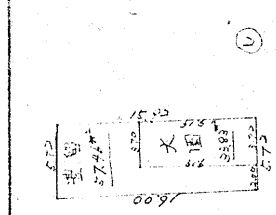
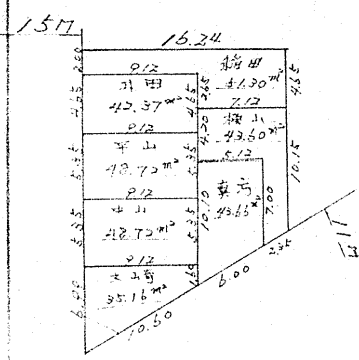
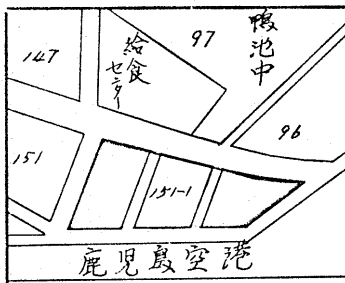
151~1

号

新地名

真砂本町

年 月 日



この図面等は、土地区画整理事業に関する参考資料として提供しています。  
 ○図面等は換地処分時のものであり、現在の状況とは異なる場合があります。  
 ○図面等によって、境界等が確定されるものではありません。

