

課長	係長	測量士	係

(分 筆 後)

確定面積平面図 $S = \frac{1}{1200}$

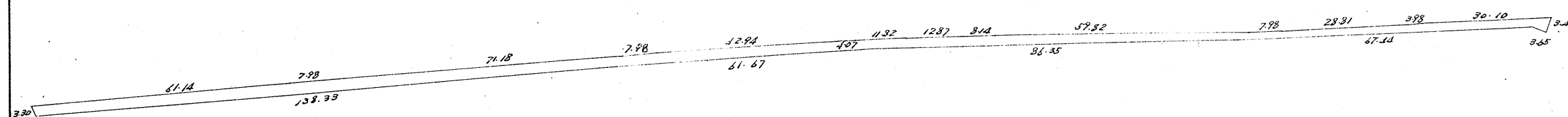
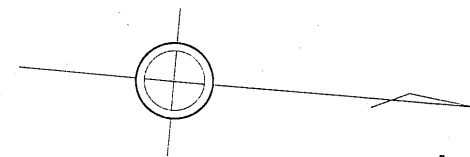
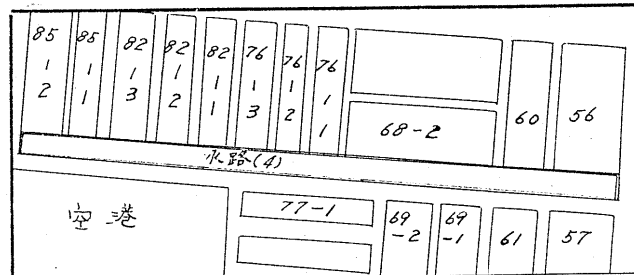
ブロック番号 字 宿

水路 (4) 号

新地名

町 丁目

年 月 日



この図面等は、土地区画整理事業に関する参考資料として提供しています。
 ○図面等は換地処分時のものであり、現在の状況とは異なる場合があります。
 ○図面等によって、境界等が確定されるものではありません。