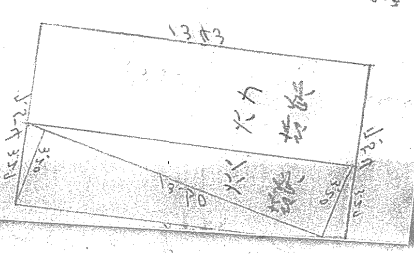


課長	係長	主任

(分)筆  
 確定面積

ブロック番号 **城南** 72 号

新地名 町 丁目  
 年 月 日



10.88661  
 8.0601  
 3.601

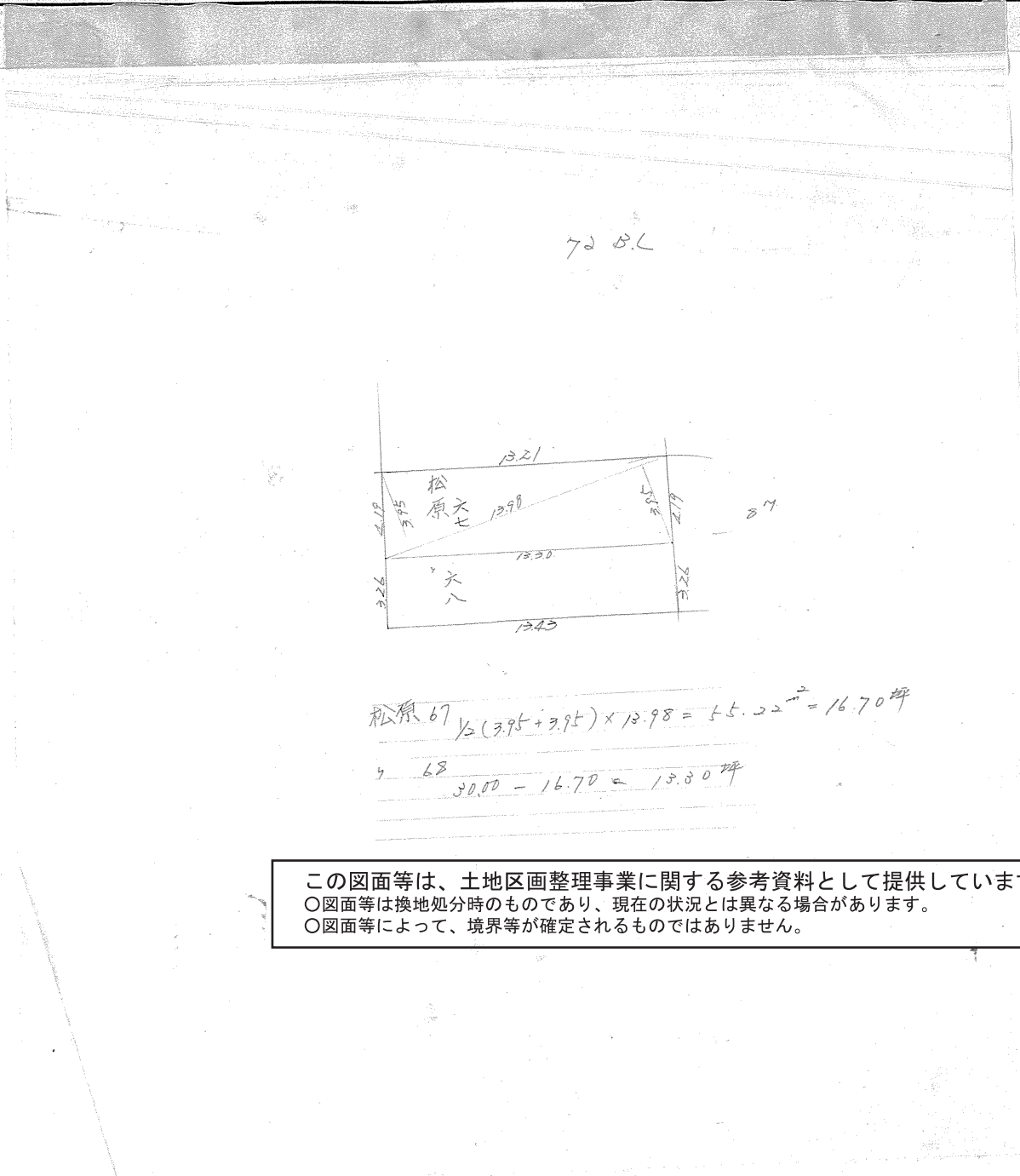
この図面等は、土地区画整理事業に関する参考資料として提供しています。  
 ○図面等は換地処分時のものであり、現在の状況とは異なる場合があります。  
 ○図面等によって、境界等が確定されるものではありません。

課長	係長	測量士	係

(分筆後)  
 確定面積平面図 S=1

ブロック番号 城南 72 号

新地名 町 丁目  
 年 月 日




この図面等は、土地区画整理事業に関する参考資料として提供しています。  
 ○図面等は換地処分時のものであり、現在の状況とは異なる場合があります。  
 ○図面等によって、境界等が確定されるものではありません。

係	長	係	長	測量士	係

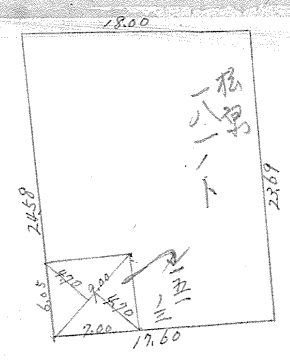
(分筆後) 確定面積 平面図 S-1

ブロック番号 城南 72 号

新 町 丁目  
年 月 日



松原 68  
 $13.20 \times (320 + 320) + 2 \times 0.30 \times 25 = 12.29 \text{ 坪}$   
 松原 67  
 $30.00 - 12.29 \text{ 坪} = 16.71 \text{ 坪}$



松原 15/03  
 $9.00 \times (470 + 470) + 2 \times 0.30 \times 25 = 12.79 \text{ 坪}$   
 181.0 ト  
 $129.62 \text{ 坪} - 12.79 \text{ 坪} = 116.83 \text{ 坪}$

この図面等は、土地区画整理事業に関する参考資料として提供しています。  
 ○図面等は換地処分時のものであり、現在の状況とは異なる場合があります。  
 ○図面等によって、境界等が確定されるものではありません。