

(分)

筆 後)

面積平面図 $S = \frac{1}{600}$

ブロック番号

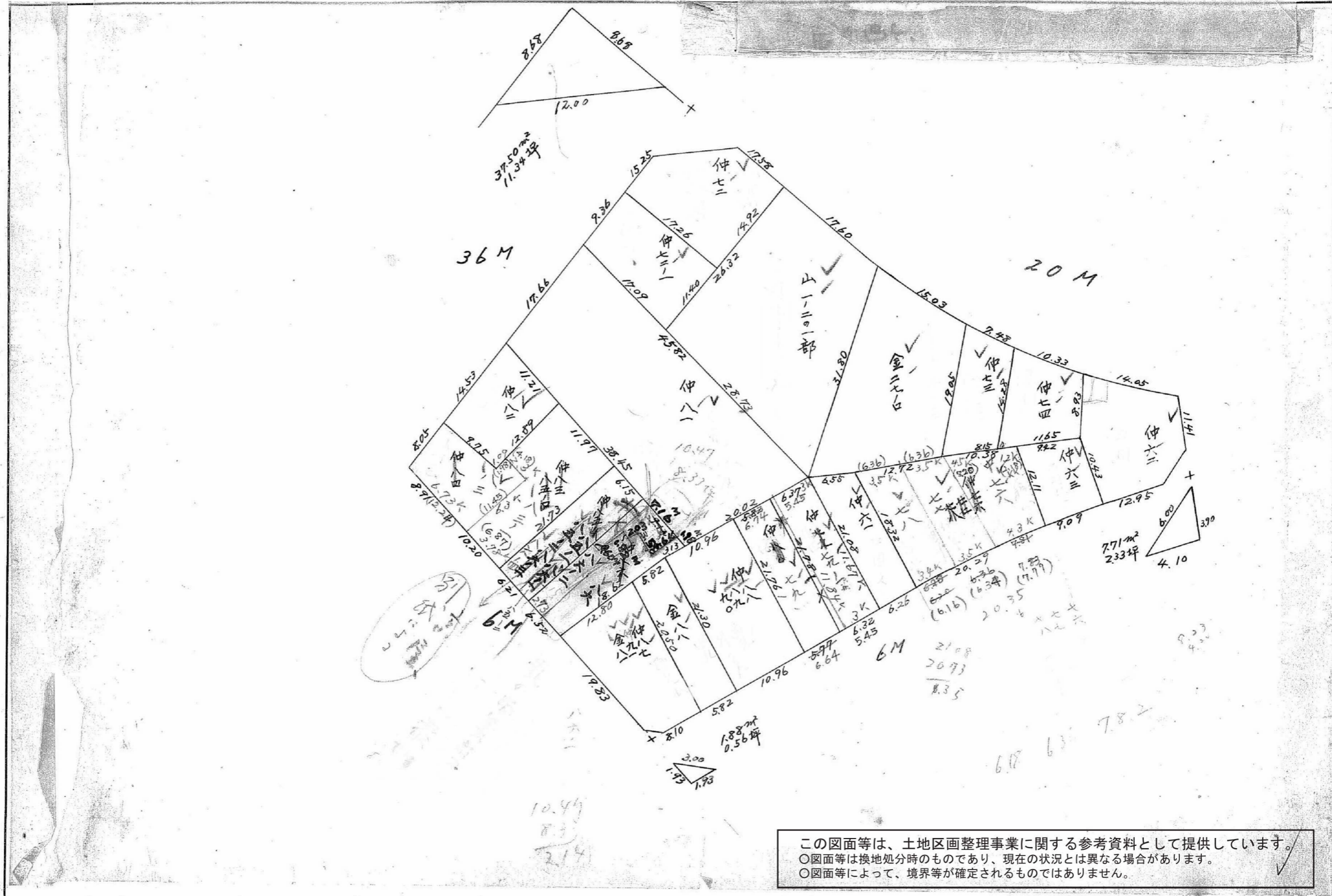
中央

59号

目

目

Handwritten notes on the left margin: 1613, 2, b, l, m



この図面等は、土地区画整理事業に関する参考資料として提供しています。
 ○図面等は換地処分時のものであり、現在の状況とは異なる場合があります。
 ○図面等によって、境界等が確定されるものではありません。

(分 筆 後)

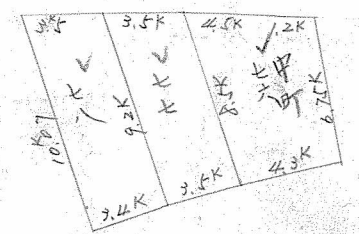
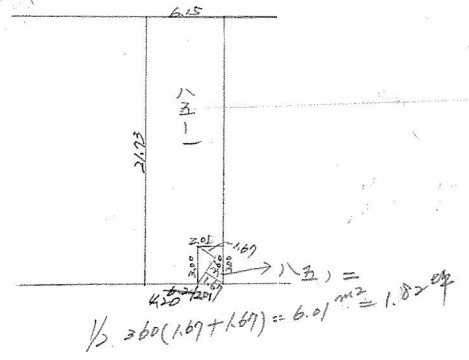
確定面積平面図 $S = \frac{1}{600}$

ブロック番号 中 央

59号

新地名 町 丁目
年 月 日

脚	長	係	長	測	量	土	係



76	35.44
77	30.00
78	31.00

昭和十九年三月八日
家屋調査士
松元学蔵 実測
(図面土主所有)

この図面等は、土地区画整理事業に関する参考資料として提供しています。
 ○図面等は換地処分時のものであり、現在の状況とは異なる場合があります。
 ○図面等によって、境界等が確定されるものではありません。