

筆(後) 確定面積平面図

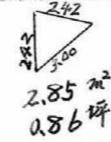
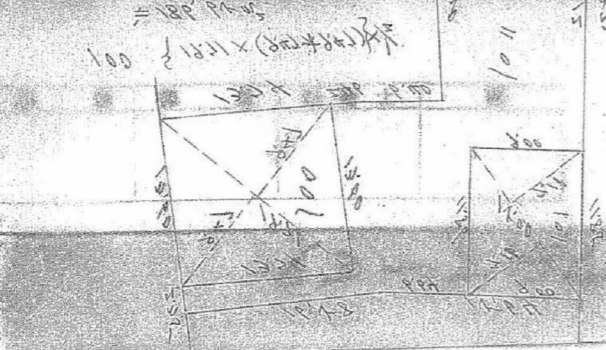
ブロック番号

2-2号

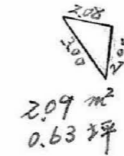
所在地名

町 丁目

年 月 日

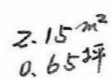


8 M

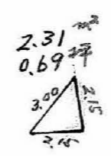


6 M

6 M



6 M



この図面等は、土地区画整理事業に関する参考資料として提供しています。  
 ○図面等は換地処分時のものであり、現在の状況とは異なる場合があります。  
 ○図面等によって、境界等が確定されるものではありません。

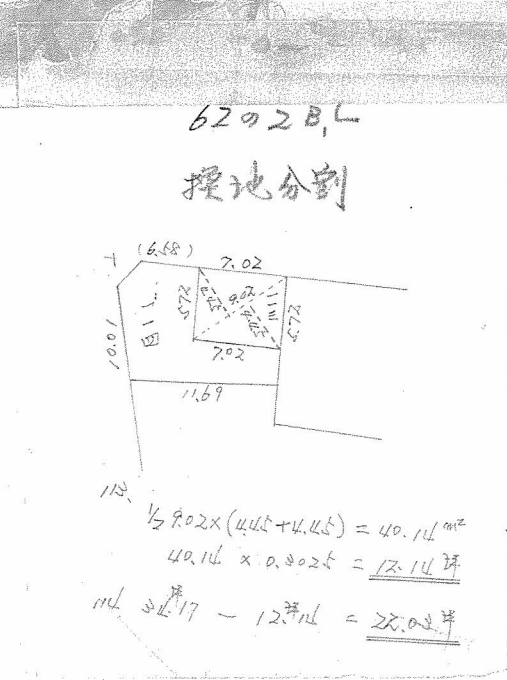
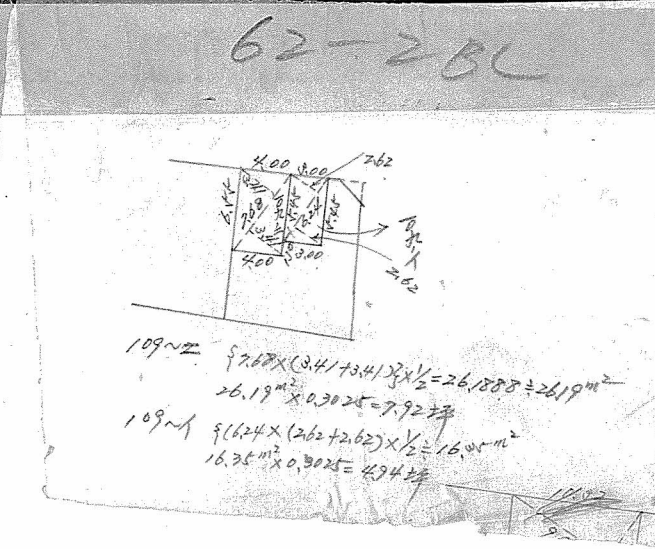
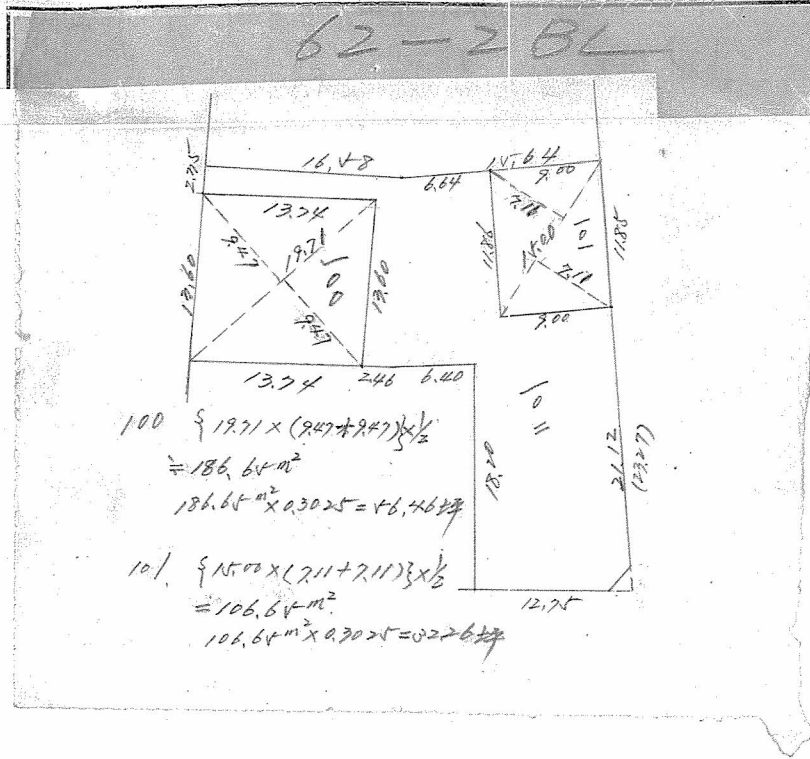


係	長	係	長	測量士	係

(分 筆 後)  
 確定面積平面図  $S = \frac{1}{600}$

ブロック番号 中 央 62-2号

新地名 町 丁目  
 年 月 日



この図面等は、土地区画整理事業に関する参考資料として提供しています。  
 ○図面等は換地処分時のものであり、現在の状況とは異なる場合があります。  
 ○図面等によって、境界等が確定されるものではありません。