

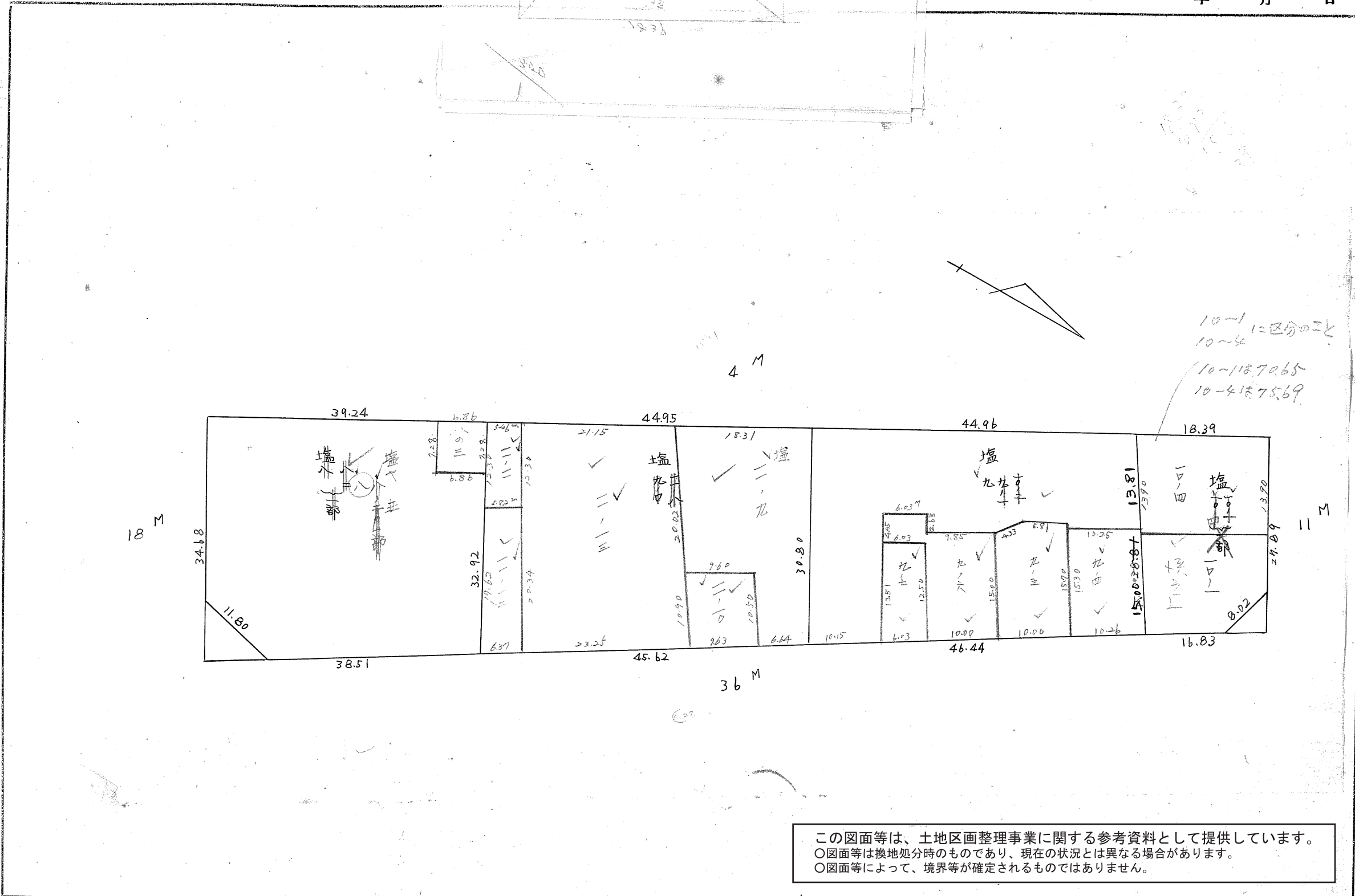
| | | | |
|----|----|-----|---|
| 課長 | 係長 | 測量士 | 係 |
| | | | |

(分) 確定面積申請書

城南

29~1 号

新地名 町 丁目
年 月 日




この図面等は、土地区画整理事業に関する参考資料として提供しています。
 ○図面等は換地処分時のものであり、現在の状況とは異なる場合があります。
 ○図面等によって、境界等が確定されるものではありません。

| | | | |
|----|----|-----|---|
| 課長 | 係長 | 測量士 | 係 |
| | | | |

(分筆後)
 確定面積平面圖 $S = 1$

ブロック番号 城南 29-1 号

新地名 _____ 町 _____ 丁目 _____
 年 _____ 月 _____ 日



この図面等は、土地区画整理事業に関する参考資料として提供しています。
 ○図面等は換地処分時のものであり、現在の状況とは異なる場合があります。
 ○図面等によって、境界等が確定されるものではありません。

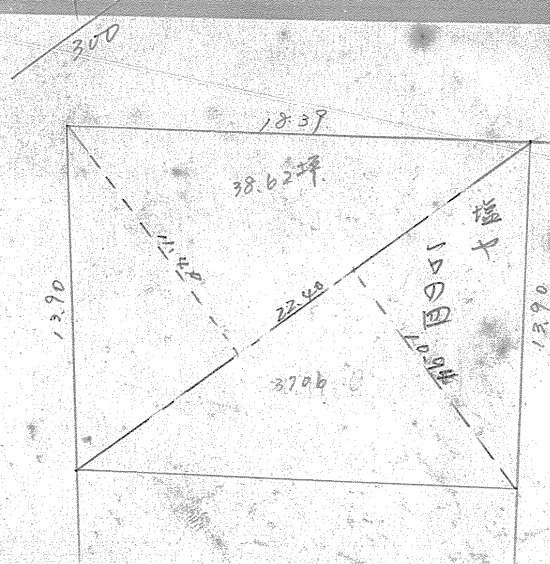
| | | | |
|----|----|-----|---|
| 課長 | 係長 | 測量士 | 係 |
| | | | |

(分筆後)
確定面積平面圖

城南

29-1 号

新地名 町 丁目
年 月 日



塩ヤ 10の4
 $(22.40 \times 11.40) + (22.40 \times 10.94) \times \frac{1}{2} = 250.21$
 ≈ 75.68 坪

塩ヤ 10の1
 $146.34 - 75.68 = 70.66$ 坪

この図面等は、土地区画整理事業に関する参考資料として提供しています。
 ○図面等は換地処分時のものであり、現在の状況とは異なる場合があります。
 ○図面等によって、境界等が確定されるものではありません。