

荒田町区画整理事業

(分 筆 後)

確定面積平面図 S = 1

ブロック番号

荒田

140

号

新地名

町 丁目

年 月 日

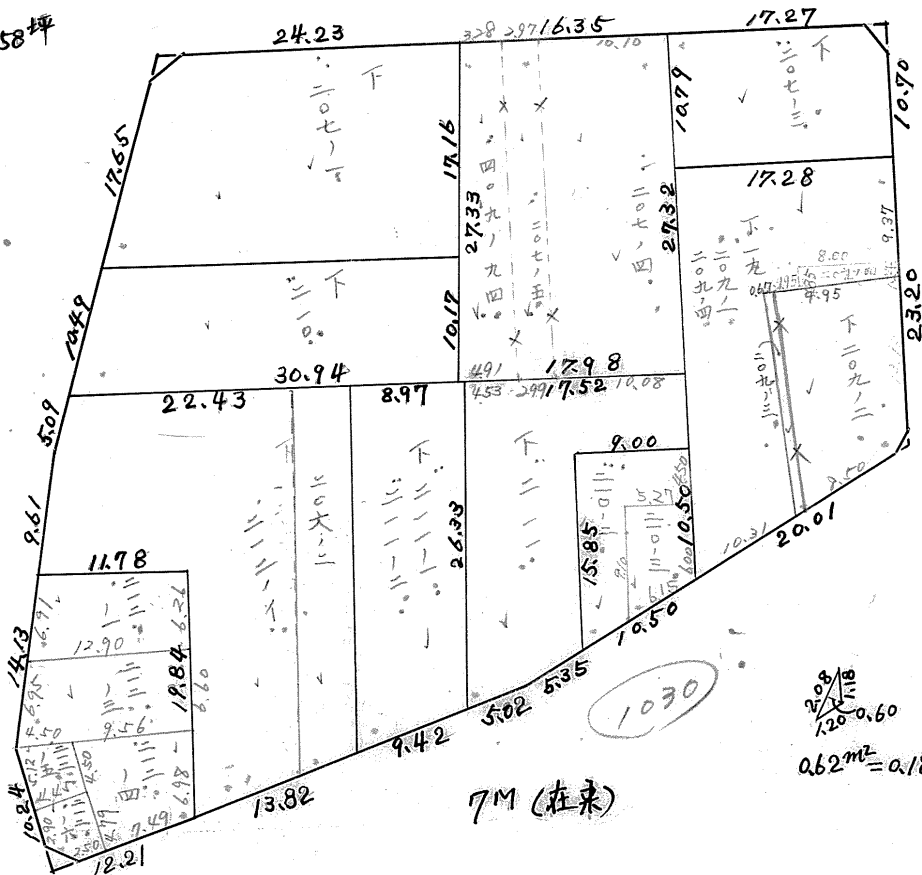
140 000

209 193
323
1.94 m² = 0.58 坪

169 136
2136
1.98 m² = 0.59 坪



11M (在来)



820
6M

108 103
120 0.60
0.62 m² = 0.18 坪

222 160
222
2.40 m² = 0.72 坪

この図面等は、土地区画整理事業に関する参考資料として提供しています。
○図面等は換地処分時のものであり、現在の状況とは異なる場合があります。
○図面等によって、境界等が確定されるものではありません。

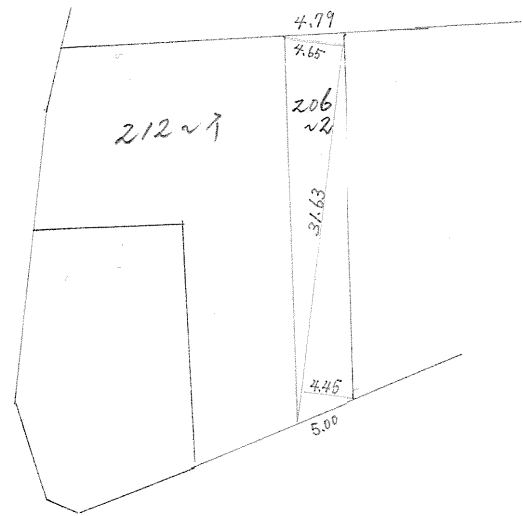
課長	係長	測量士	係

(分 筆 後)
 確定面積平面図 S = $\frac{1}{\dots}$

ブロック番号 荒田 140 号

新地名 町 丁目
 年 月 日

140 BL



下基田
 206~2
 $\{31.63 \times (4.45 + 4.65)\} \times \frac{1}{2} = 143.9165$
 212~1
 $577.28 - 143.91 = 433.37$


この図面等は、土地区画整理事業に関する参考資料として提供しています。
 ○図面等は換地処分時のものであり、現在の状況とは異なる場合があります。
 ○図面等によって、境界等が確定されるものではありません。

(分 筆 後)
 確定面積平面図 S = $\frac{1}{1}$

ブロック番号 荒田 140 号

新地名 町 丁目
 年 月 日

下荒田工区 140BL



この図面等は、土地区画整理事業に関する参考資料として提供しています。
 ○図面等は換地処分時のものであり、現在の状況とは異なる場合があります。
 ○図面等によって、境界等が確定されるものではありません。