


課長	係長	長



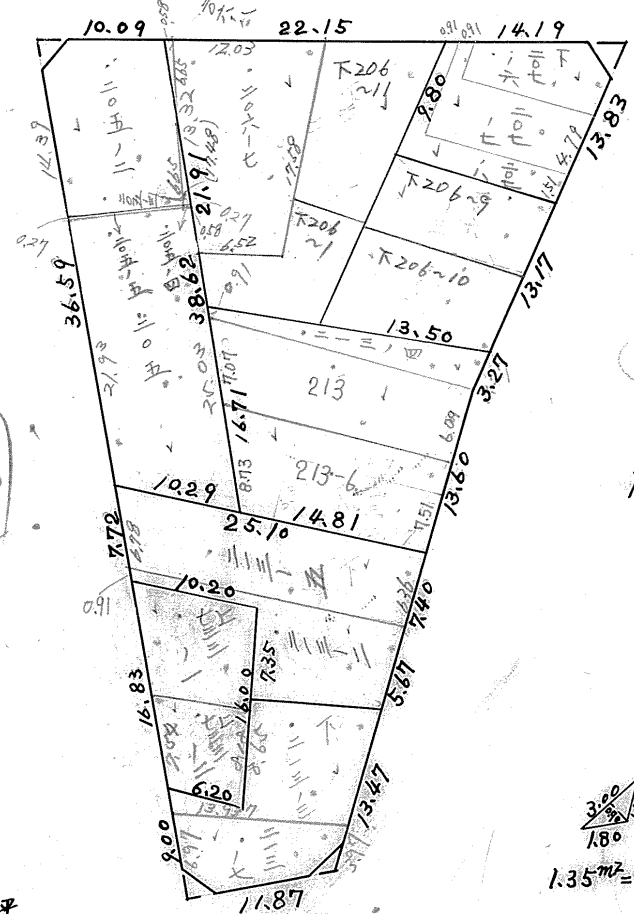
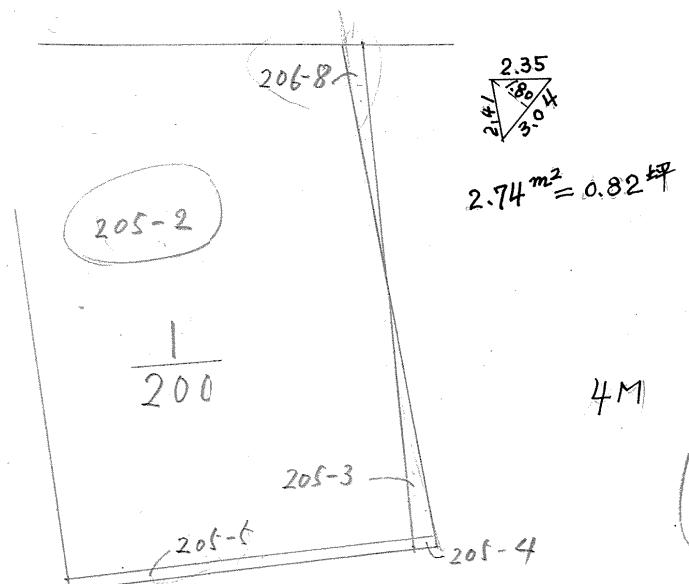
後) 確定面積平面図 S = $\frac{1}{400}$

ブロック番号 荒田 148 号

新地名 町 丁目
年 月 日

148BL $\frac{1}{400}$

910
8M



2.90
3.25
2.90
3.89 m² = 1.17 坪

1360
11M

2.18
2.11
2.34 m² = 0.70 坪

3.00
1.80
1.35 m² = 0.40 坪

1030
7M


この図面等は、土地区画整理事業に関する参考資料として提供しています。
○図面等は換地処分時のものであり、現在の状況とは異なる場合があります。
○図面等によって、境界等が確定されるものではありません。

課	長	係	長	測	量	士	係

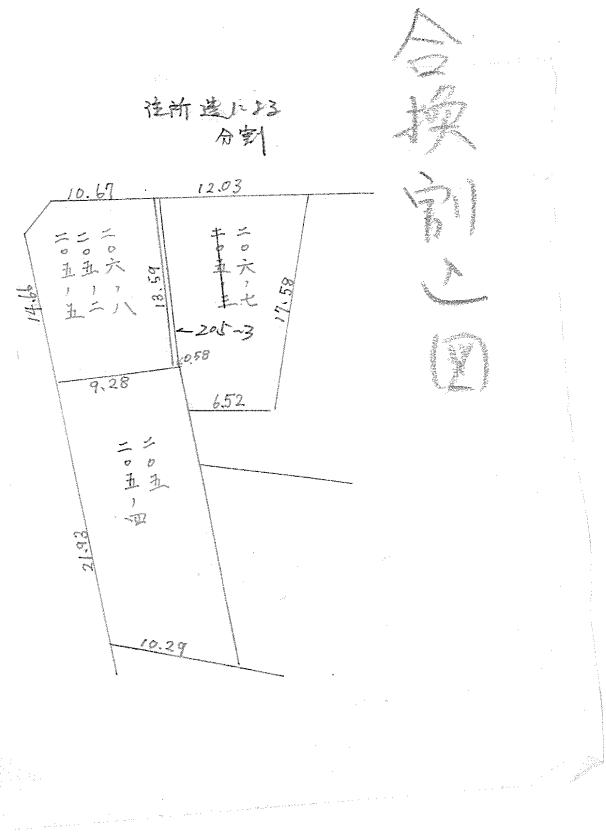
(分 筆 後)
 確定面積平面図 S = $\frac{1}{400}$

ブロック番号 荒田 148 号

新地名 町 丁目
 年 月 日



148 B L $\frac{1}{400}$



この図面等は、土地区画整理事業に関する参考資料として提供しています。
 ○図面等は換地処分時のものであり、現在の状況とは異なる場合があります。
 ○図面等によって、境界等が確定されるものではありません。

