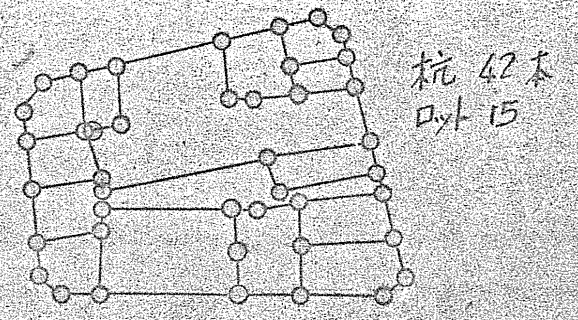
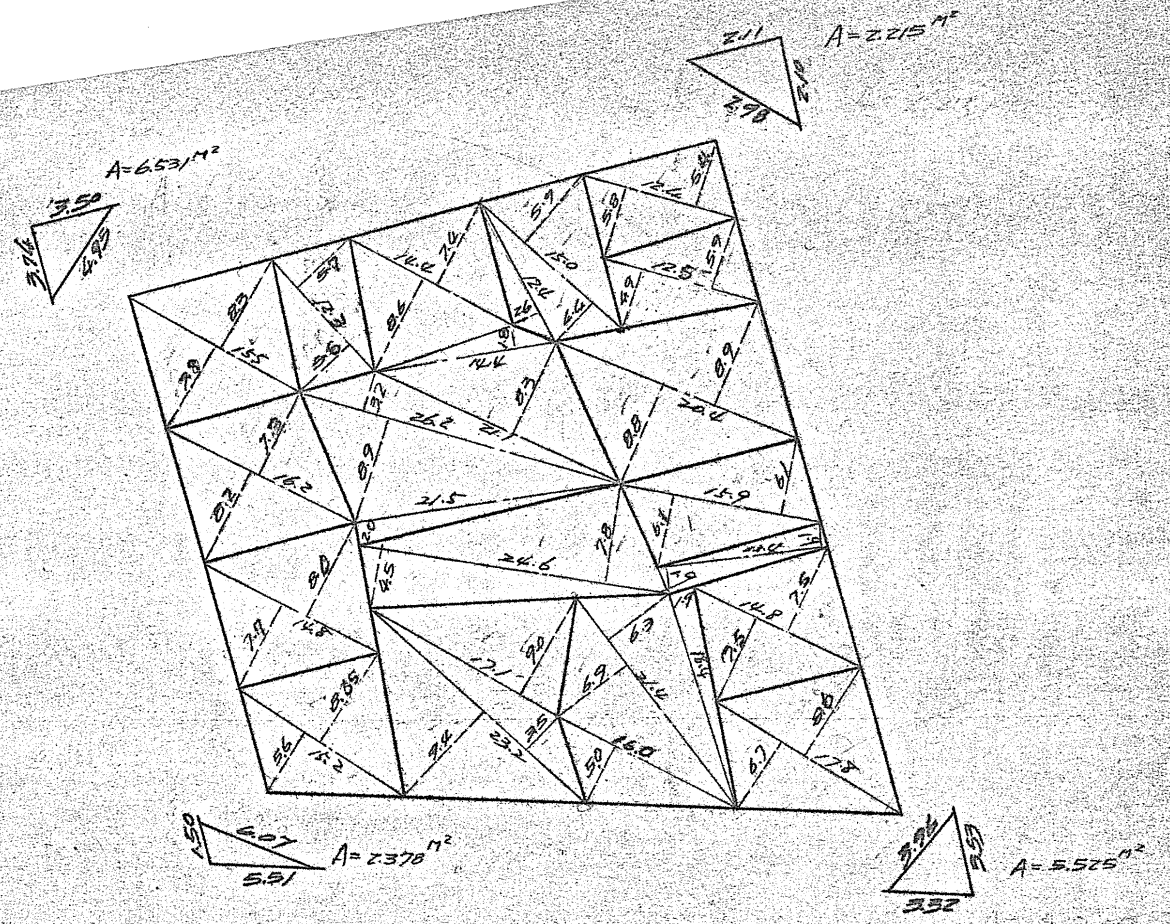
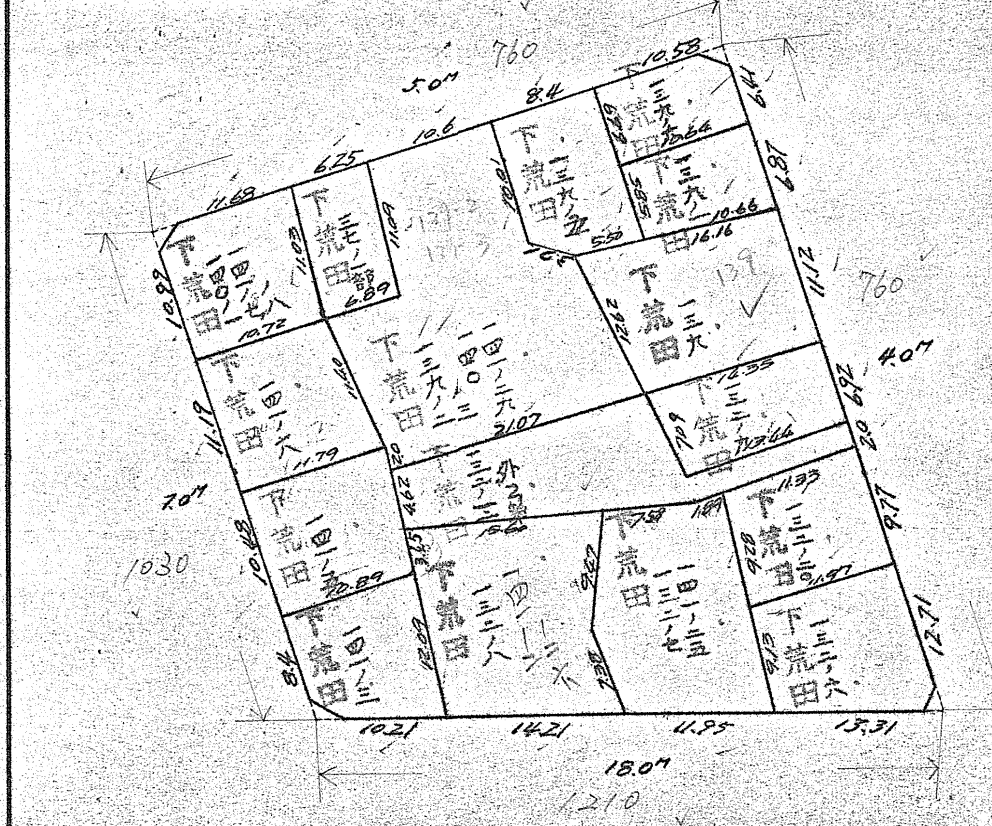



課長	係長	測量士	係

(分筆) 筆
確定面積

新地名 町 丁目
8号
63年 5月 20日



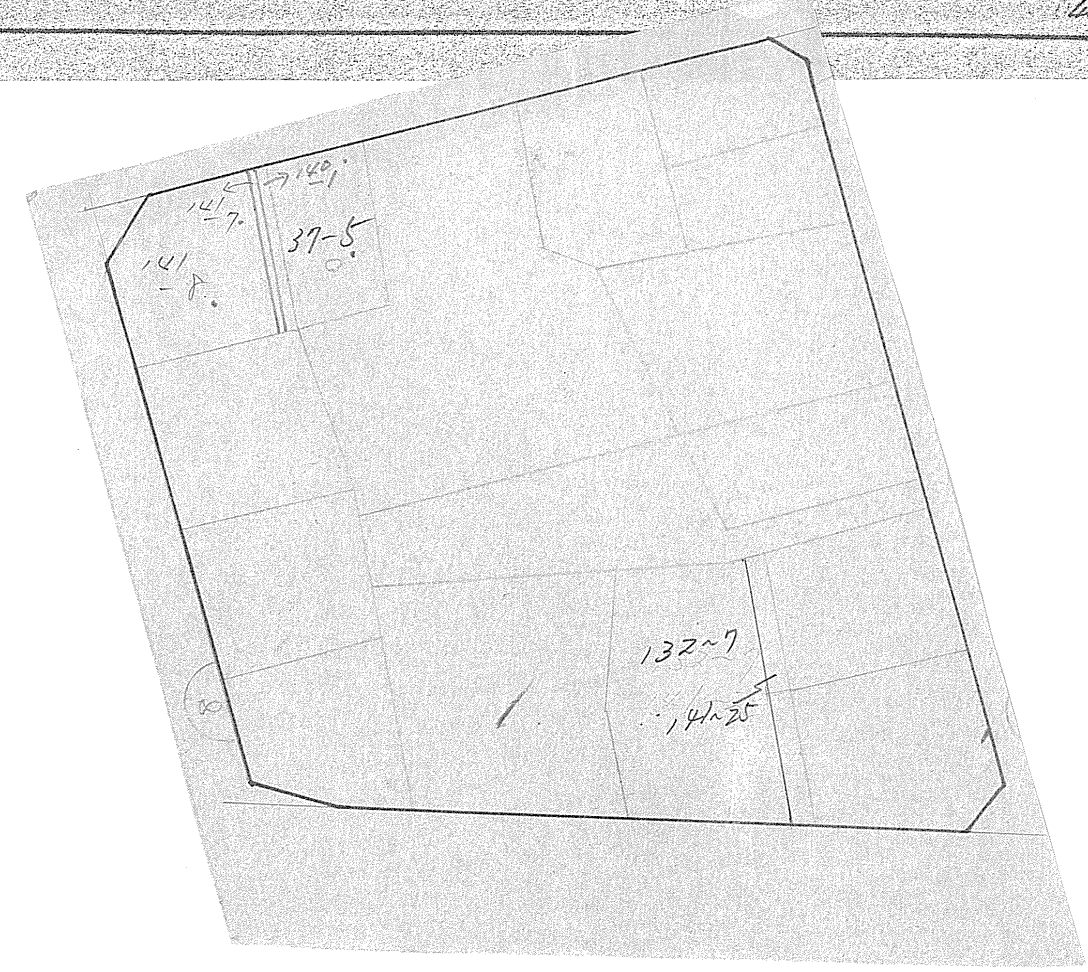
この図面等は、土地区画整理事業に関する参考資料として提供しています。
 ○図面等は換地処分時のものであり、現在の状況とは異なる場合があります。
 ○図面等によって、境界等が確定されるものではありません。

課長	係長	測量士	係

(分筆後)
 確定面積平面図 $S = \frac{1}{600}$

ブロック番号 天保山 8号

新地名 町 丁目
 163年 3月 20日



この図面等は、土地区画整理事業に関する参考資料として提供しています。
 ○図面等は換地処分時のものであり、現在の状況とは異なる場合があります。
 ○図面等によって、境界等が確定されるものではありません。