

| | | | | | | | |
|---|---|---|---|---|---|---|---|
| 課 | 長 | 係 | 長 | 測 | 量 | 士 | 係 |
| | | | | | | | |

(分 筆 後)
 確定面積平面図 S = $\frac{1}{600}$

ブロック番号 荒田 135 号

新地名 町 丁目
 年 月 日

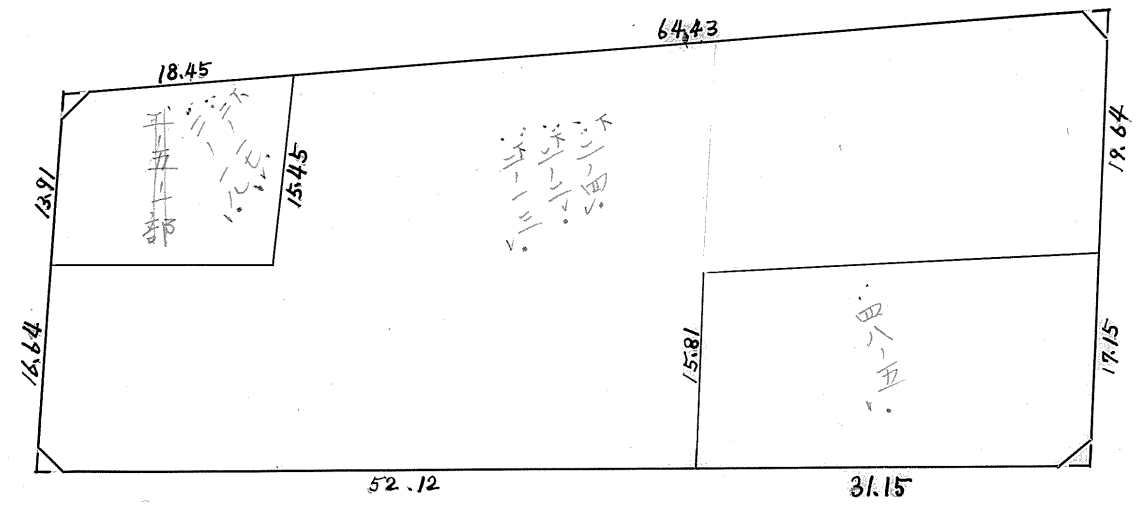
135BL $\frac{1}{600}$

1.95 m² = 0.58 坪

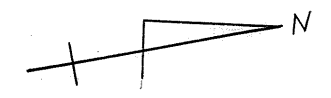


BM 760

2.05 m² = 0.62 坪

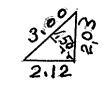


BM 760



2.47 m² = 0.74 坪

910
11M



2.25 m² = 0.68 坪

BM 760

この図面等は、土地区画整理事業に関する参考資料として提供しています。
 ○図面等は換地処分時のものであり、現在の状況とは異なる場合があります。
 ○図面等によって、境界等が確定されるものではありません。