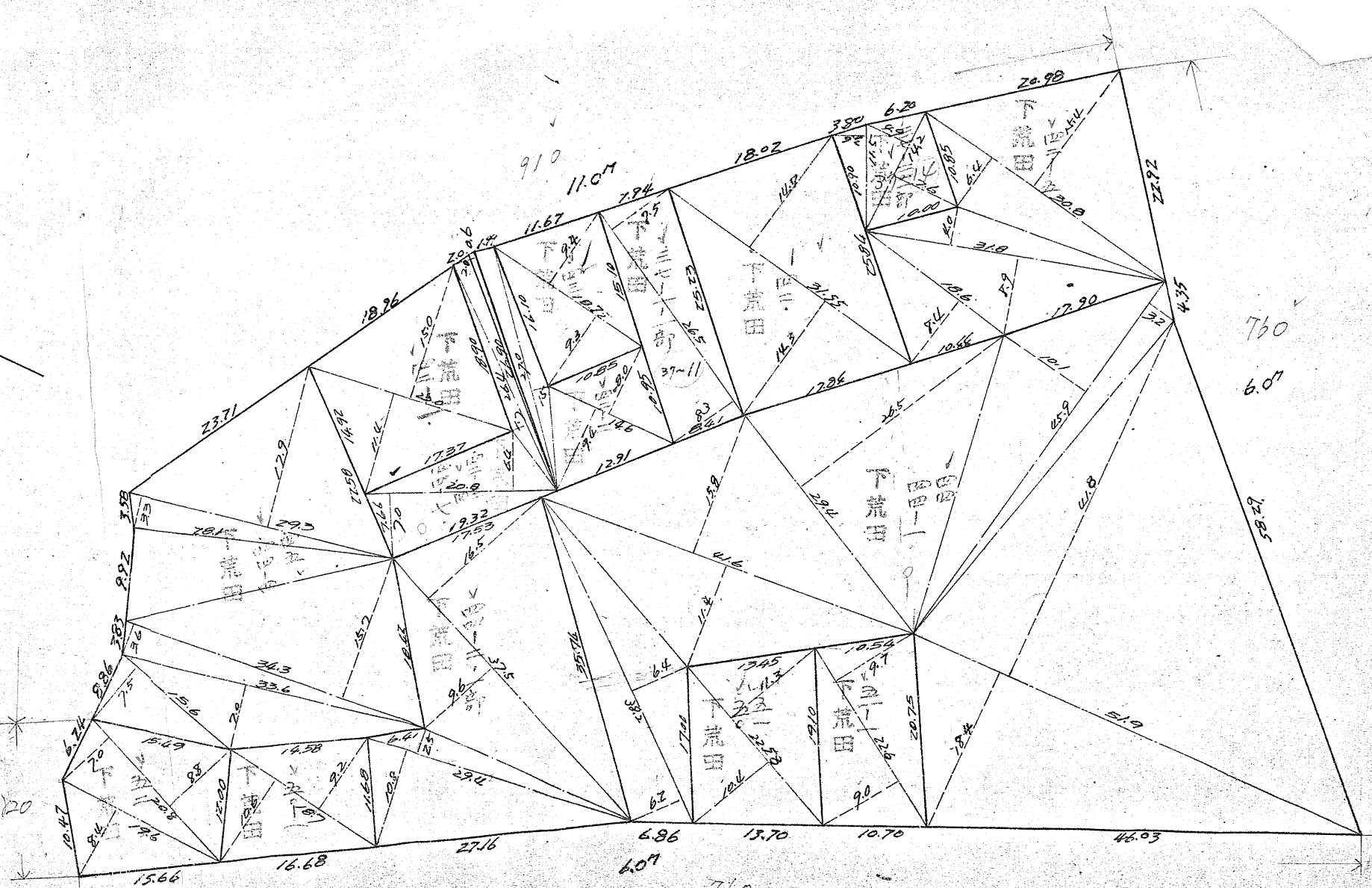



| 課長 | 係長 | 測量士 | 係 |
|----|----|-----|---|
|    |    |     |   |

(分 筆 後)  
 確定面積平面図 S =  $\frac{1}{600}$

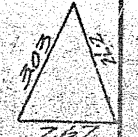
ブロック番号 天保山



A = 2321

760

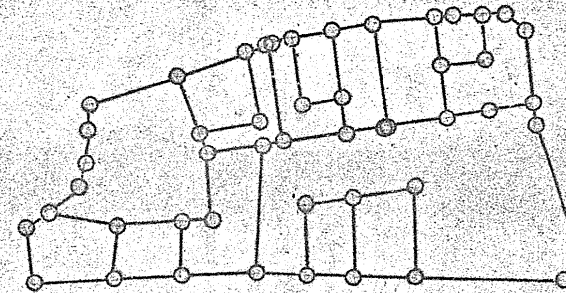
6.07



A = 3376

杭 47本  
 □ 15

杭 ナン2本



この図面等は、土地区画整理事業に関する参考資料として提供しています。  
 ○図面等は換地処分時のものであり、現在の状況とは異なる場合があります。  
 ○図面等によって、境界等が確定されるものではありません。


|   |   |   |   |   |   |   |   |
|---|---|---|---|---|---|---|---|
| 課 | 長 | 係 | 長 | 測 | 量 | 士 | 係 |
|   |   |   |   |   |   |   |   |

(分 筆 後)  
 確定面積平面図 S =  $\frac{1}{600}$

ブロック番号 天保山 / 号

新地名 町 丁目

63年 3月 20日



この図面等は、土地区画整理事業に関する参考資料として提供しています。  
 ○図面等は換地処分時のものであり、現在の状況とは異なる場合があります。  
 ○図面等によって、境界等が確定されるものではありません。