

課長	係長	測量士	係

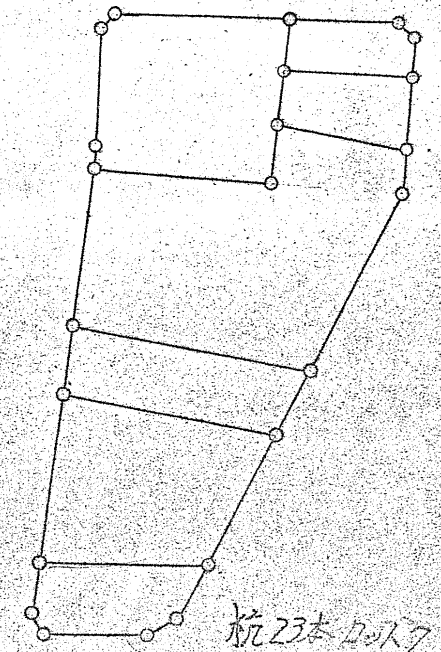
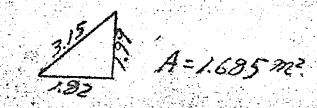
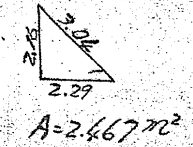
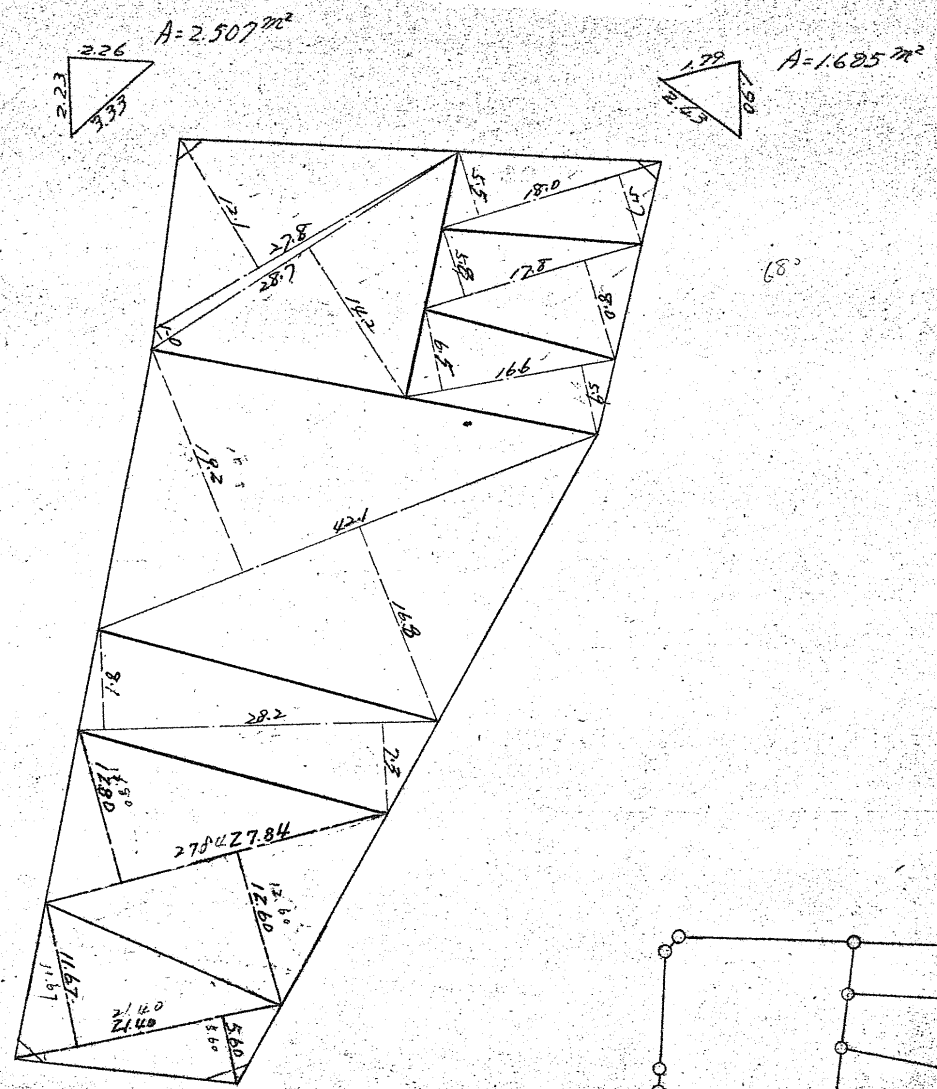
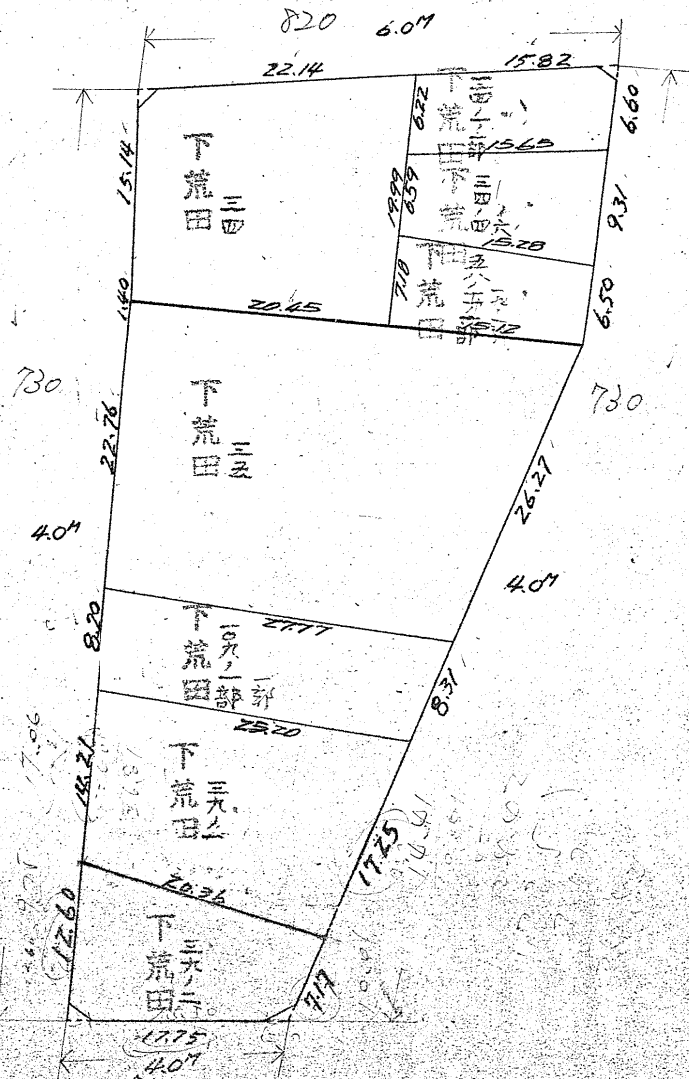
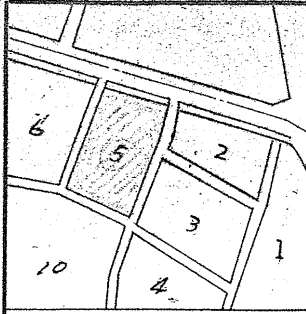
(分筆後)
確定面積平面図

番号 天保山

5号

新地名 町 丁目

63年 3月 20日



この図面等は、土地区画整理事業に関する参考資料として提供しています。
 ○図面等は換地処分時のものであり、現在の状況とは異なる場合があります。
 ○図面等によって、境界等が確定されるものではありません。

航23本 DOK7

課長	係長	測量士	係

(分 筆 後)

確定面積平面図 $S = \frac{1}{600}$

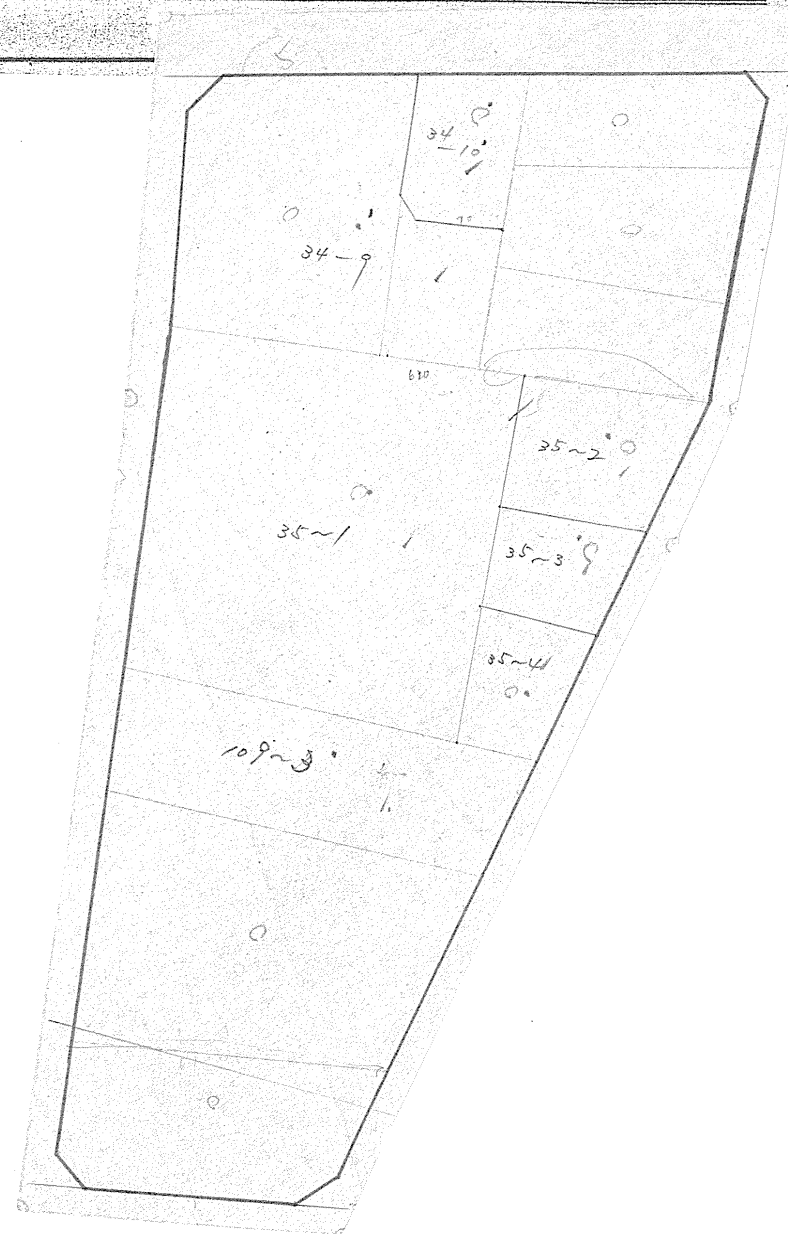
ブロック番号

天保山

5号

新地名 町 丁目

65年 3月 20日



この図面等は、土地区画整理事業に関する参考資料として提供しています。
 ○図面等は換地処分時のものであり、現在の状況とは異なる場合があります。
 ○図面等によって、境界等が確定されるものではありません。