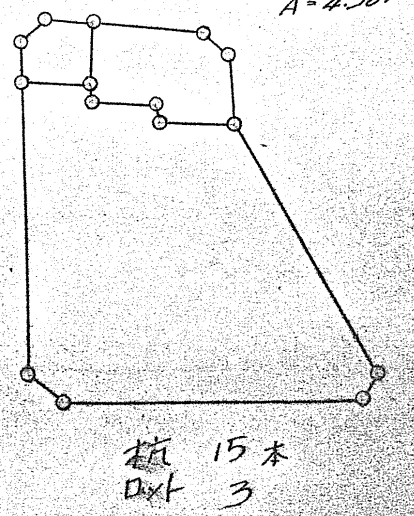
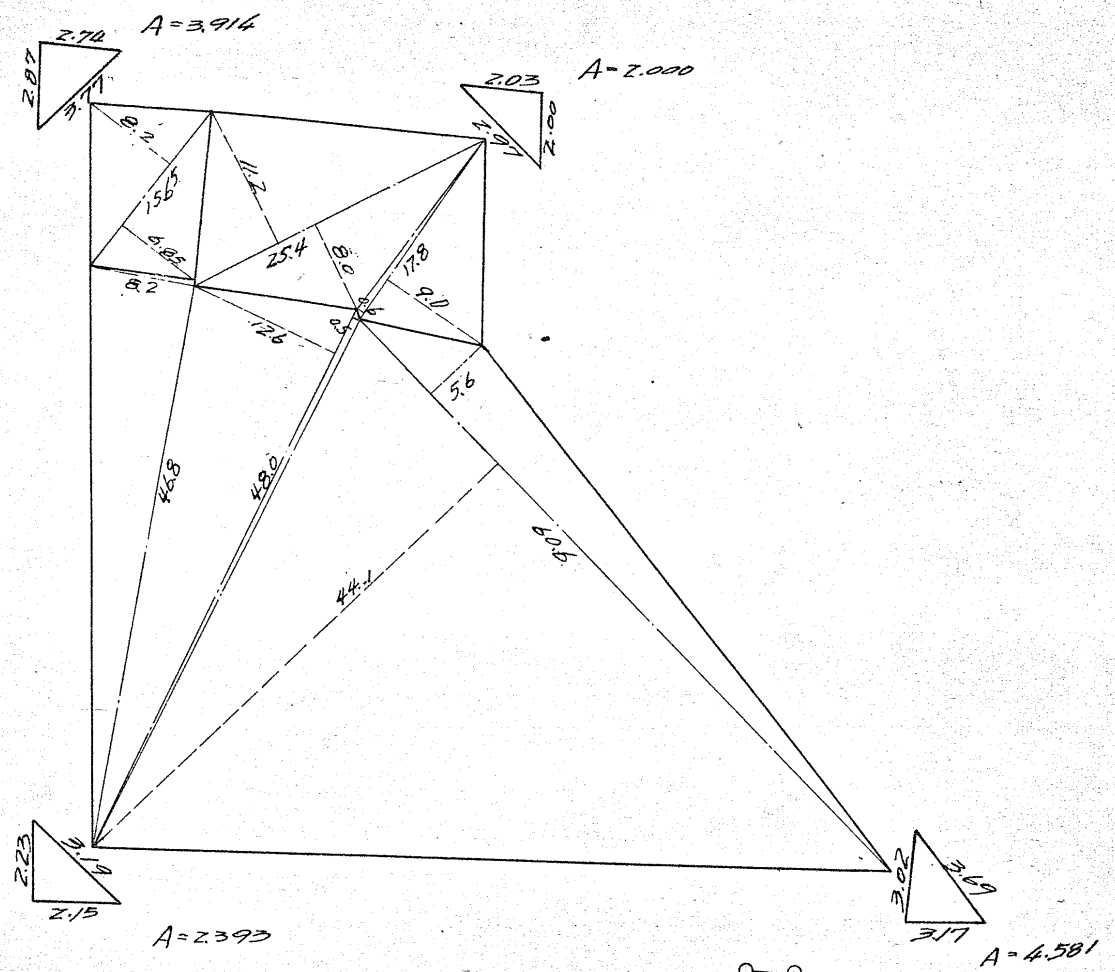
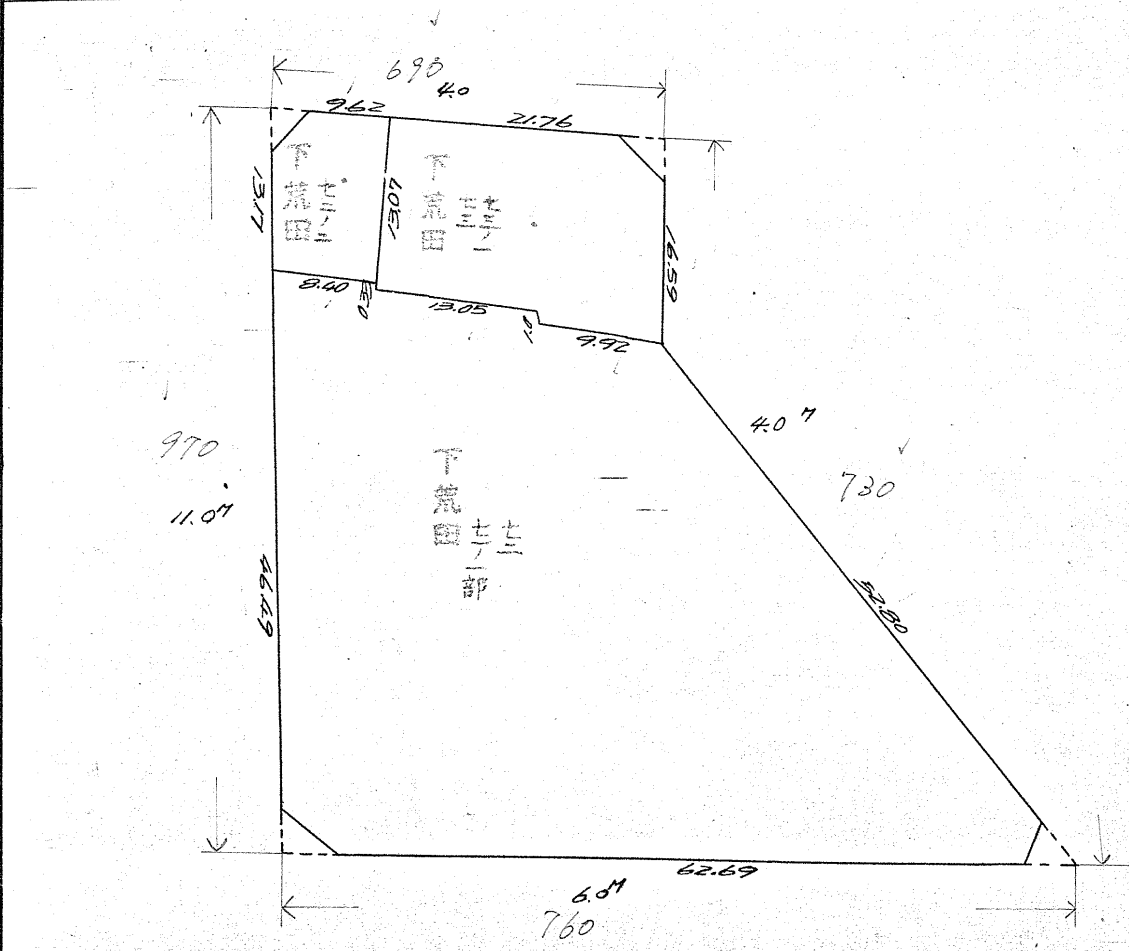
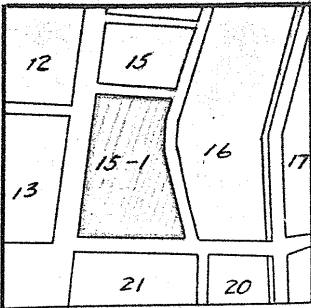


課	長	係	長	測量士	係

(分 筆 後)
確定面積平面図 S =

新地名 町 丁目
5-1 号
43年 3月 20日



この図面等は、土地区画整理事業に関する参考資料として提供しています。
○図面等は換地処分時のものであり、現在の状況とは異なる場合があります。
○図面等によって、境界等が確定されるものではありません。

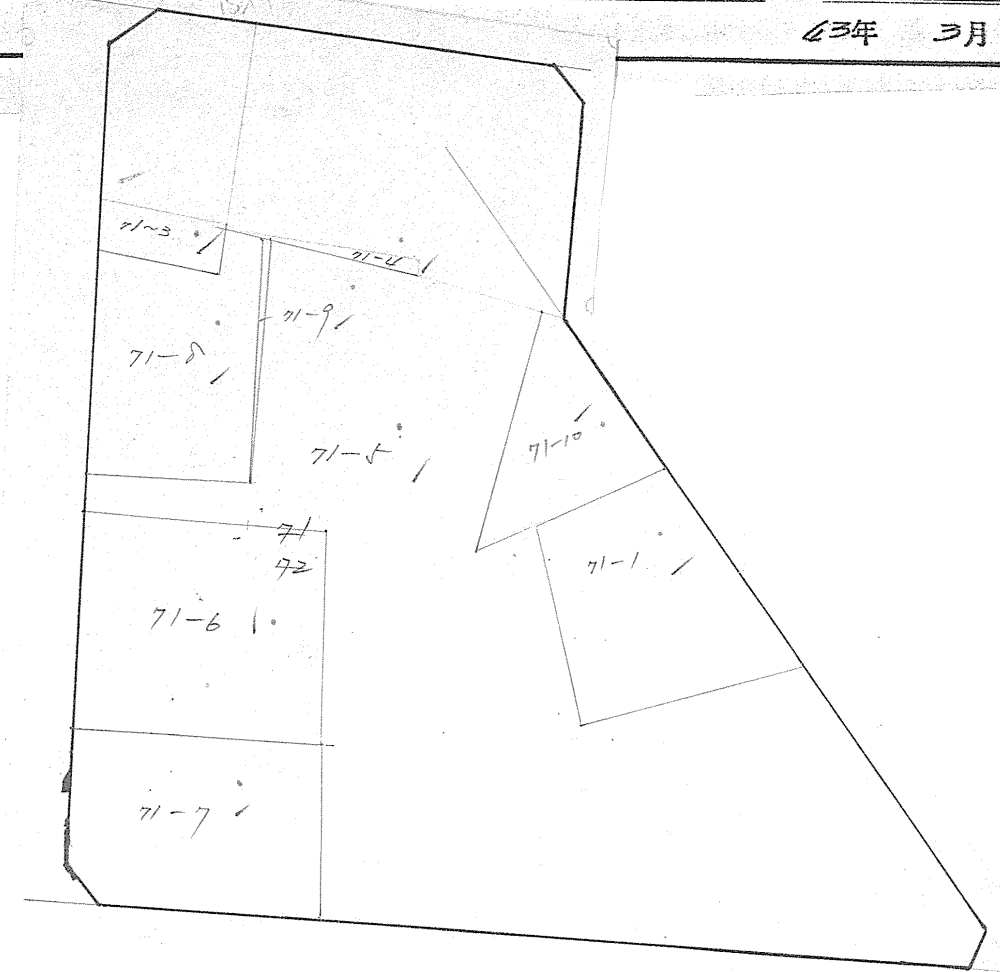
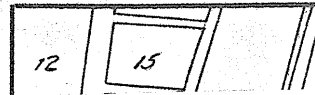
課	長	係	長	測量士	係

(分 筆 後)
 確定面積平面図 S = 1

ブロック番号 天保山 15-1 号

新地名 町 丁目

63年 3月 20日



この図面等は、土地区画整理事業に関する参考資料として提供しています。
 ○図面等は換地処分時のものであり、現在の状況とは異なる場合があります。
 ○図面等によって、境界等が確定されるものではありません。