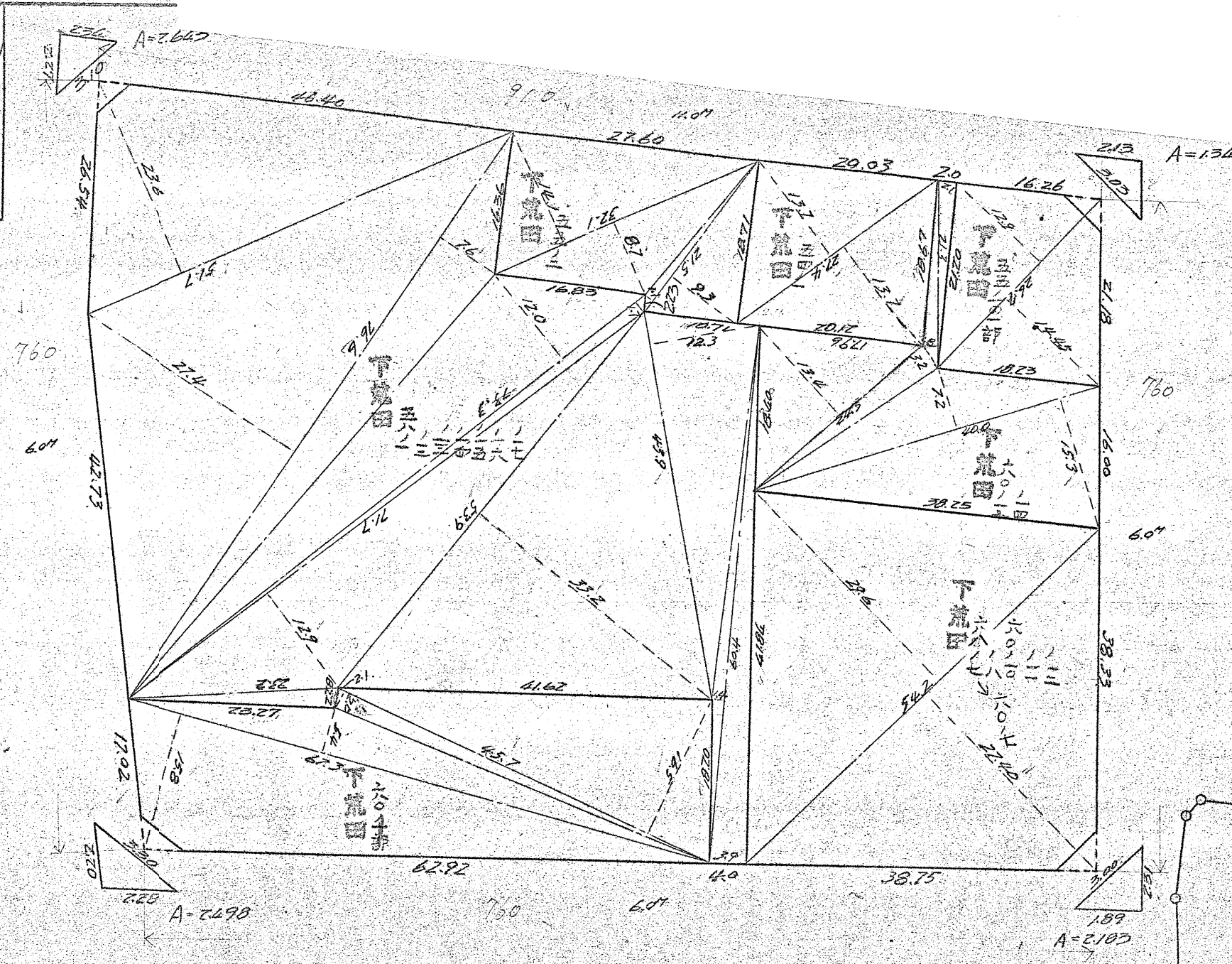
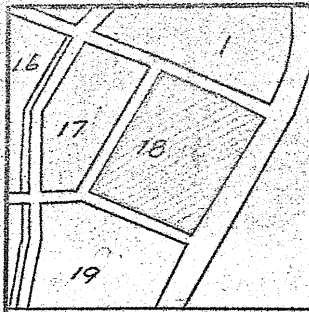
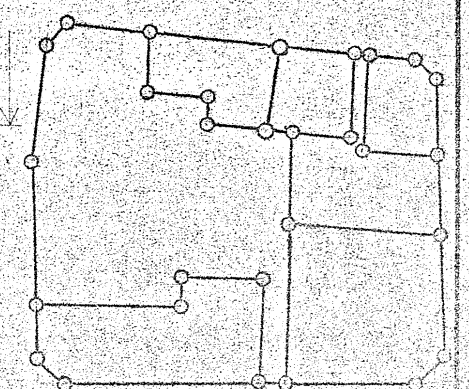


課	長	係	長	測量士	係



杭 29本  
ロット 7



この図面等は、土地区画整理事業に関する参考資料として提供しています。  
 ○図面等は換地処分時のものであり、現在の状況とは異なる場合があります。  
 ○図面等によって、境界等が確定されるものではありません。



課長	係長	測量士	係

(分筆後)  
 確定面積平面図  $S = \frac{1}{500}$

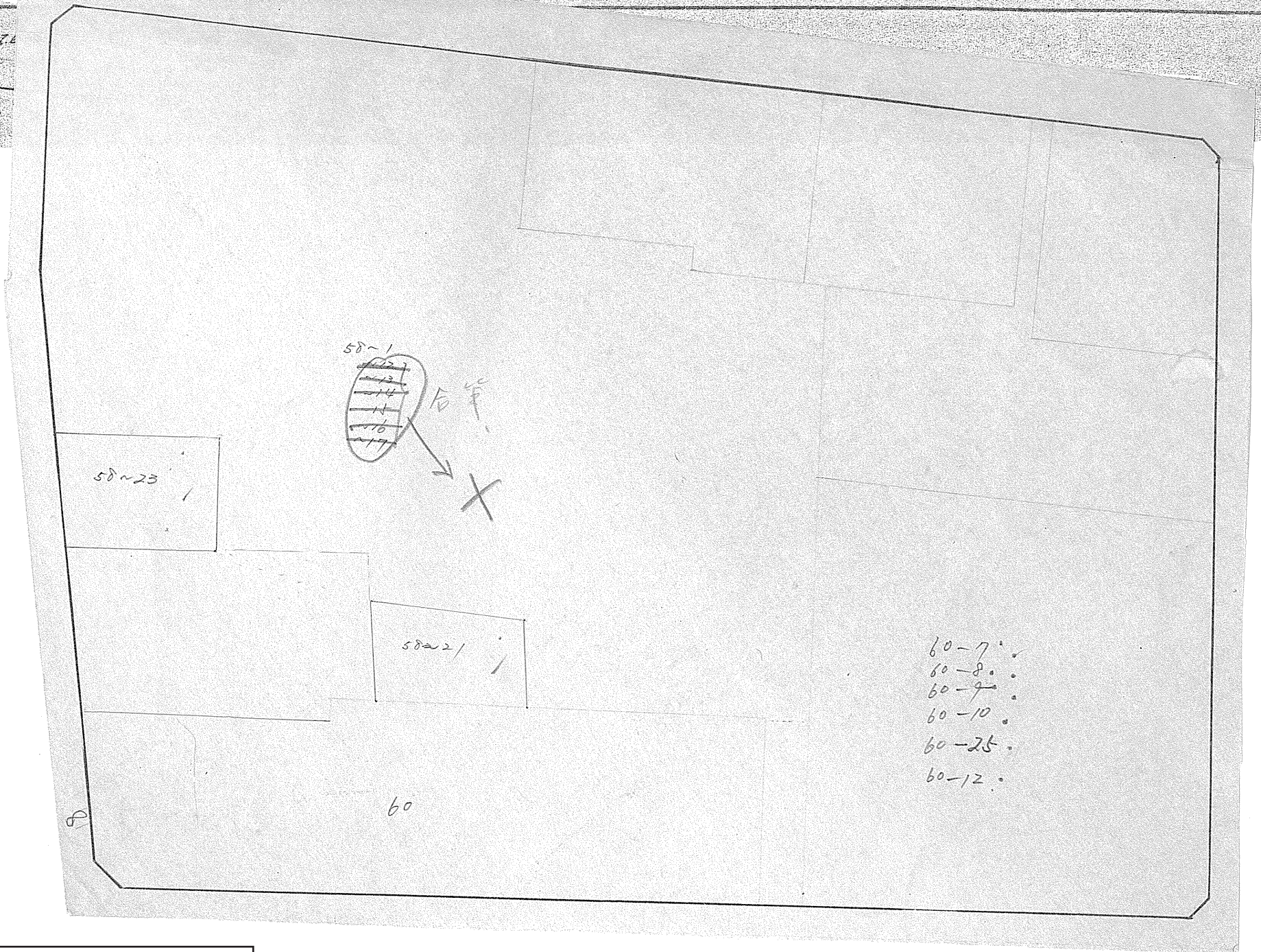
ブロック番号

大塚山

18号

新地名 町 丁目

年 月 日



- 60-7
- 60-8
- 60-9
- 60-10
- 60-25
- 60-12

この図面等は、土地区画整理事業に関する参考資料として提供しています。  
 ○図面等は換地処分時のものであり、現在の状況とは異なる場合があります。  
 ○図面等によって、境界等が確定されるものではありません。