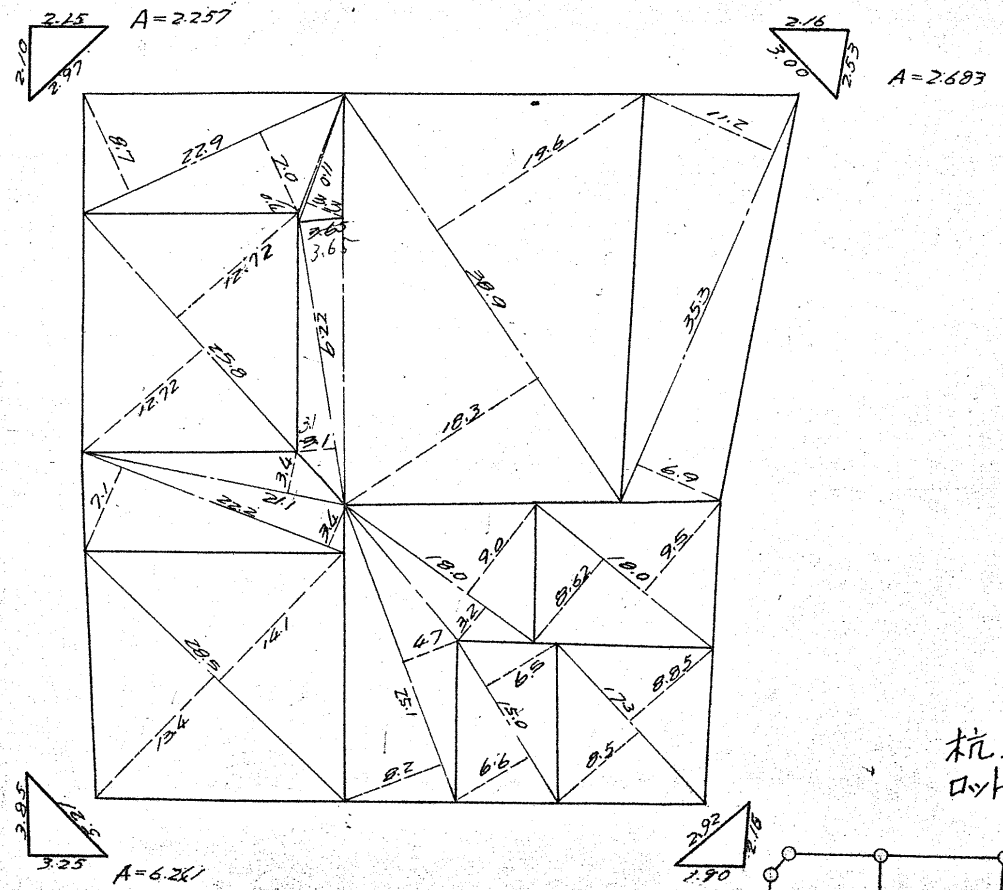
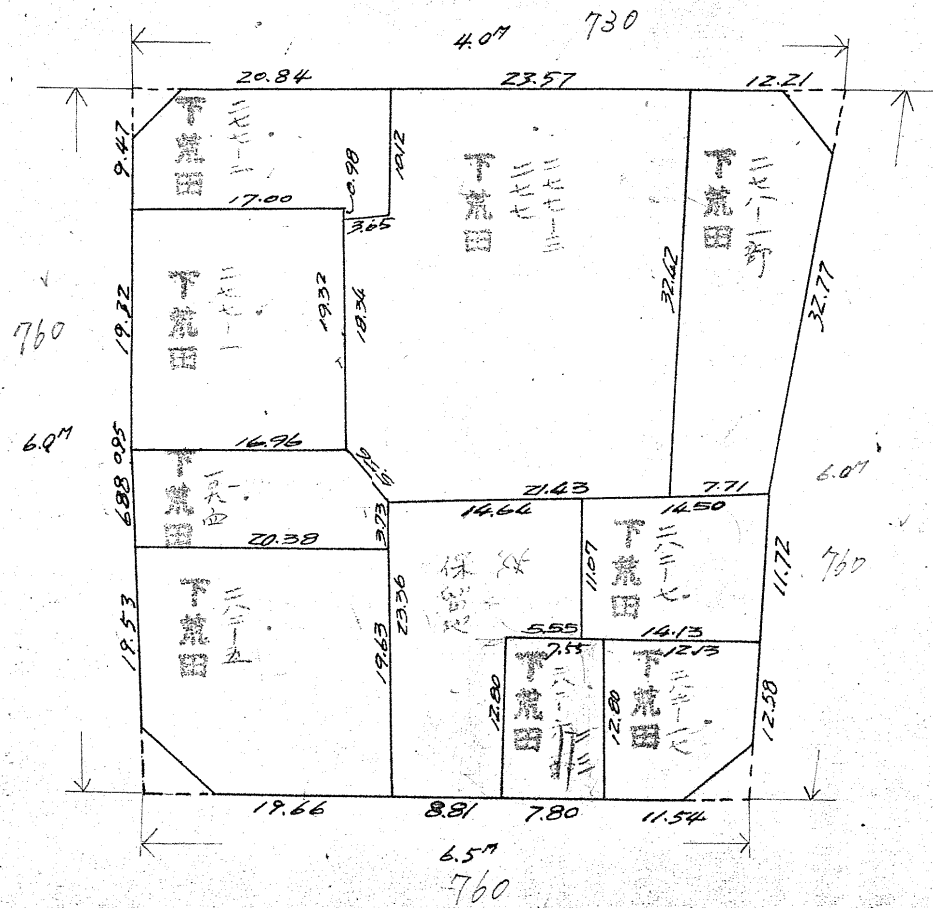
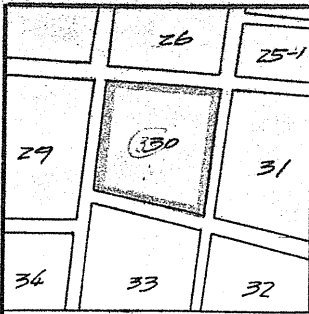


課	長	係	長	測量士	係

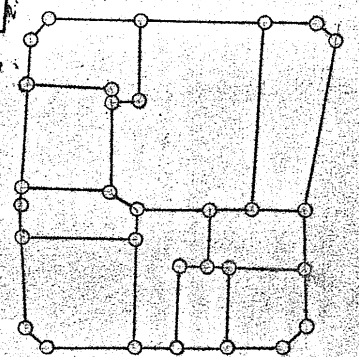
(分 筆 後)  
確定面積平面図 S =

町 丁目

3月 20日



杭30本  
口10



この図面等は、土地区画整理事業に関する参考資料として提供しています。  
○図面等は換地処分時のものであり、現在の状況とは異なる場合があります。  
○図面等によって、境界等が確定されるものではありません。



課長	係長	測量士	係

(分筆後)  
 確定面積平面図  $S = \frac{1}{600}$

ブロック番号 天  
榮  
山

新地名 町 丁目  
 30号

43年 3月 20日



この図面等は、土地区画整理事業に関する参考資料として提供しています。  
 ○図面等は換地処分時のものであり、現在の状況とは異なる場合があります。  
 ○図面等によって、境界等が確定されるものではありません。