

課	長	係	長	測	量	士	係

(分 筆 後)
 確定面積平面図 $S = \frac{1}{6000}$

ブロック番号 荒田 178 号

新地名 町 丁目
 年 月 日

荒田 Ⅰ 区 178 BL
 178 BL

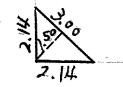
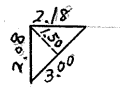
$$S = \frac{1}{6000}$$

970

7M

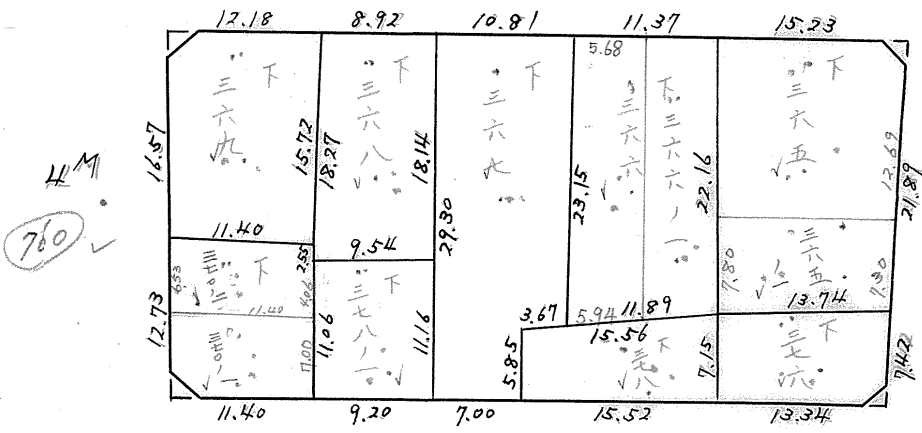
$2.25 \text{ m}^2 = 0.68 \text{ 坪}$

$2.07 \text{ m}^2 = 0.62 \text{ 坪}$



$2.25 \text{ m}^2 = 0.68 \text{ 坪}$

$1.77 \text{ m}^2 = 0.53 \text{ 坪}$



820

760

この図面等は、土地区画整理事業に関する参考資料として提供しています。
 ○図面等は換地処分時のものであり、現在の状況とは異なる場合があります。
 ○図面等によって、境界等が確定されるものではありません。