長	測量士	係

確定面積平面図 S = 1/
(分　筆　後)

ブロック番号 荒田 188 号

新地名　　町　　丁目

年　　月　　日

この図面等は、土地区画整理事業に関する参考資料として提供しています。
○図面等は換地処分時のものであり、現在の状況とは異なる場合があります。
○図面等によって、境界等が確定されるものではありません。

荒田工区 188BL

S = 1/600

1.030

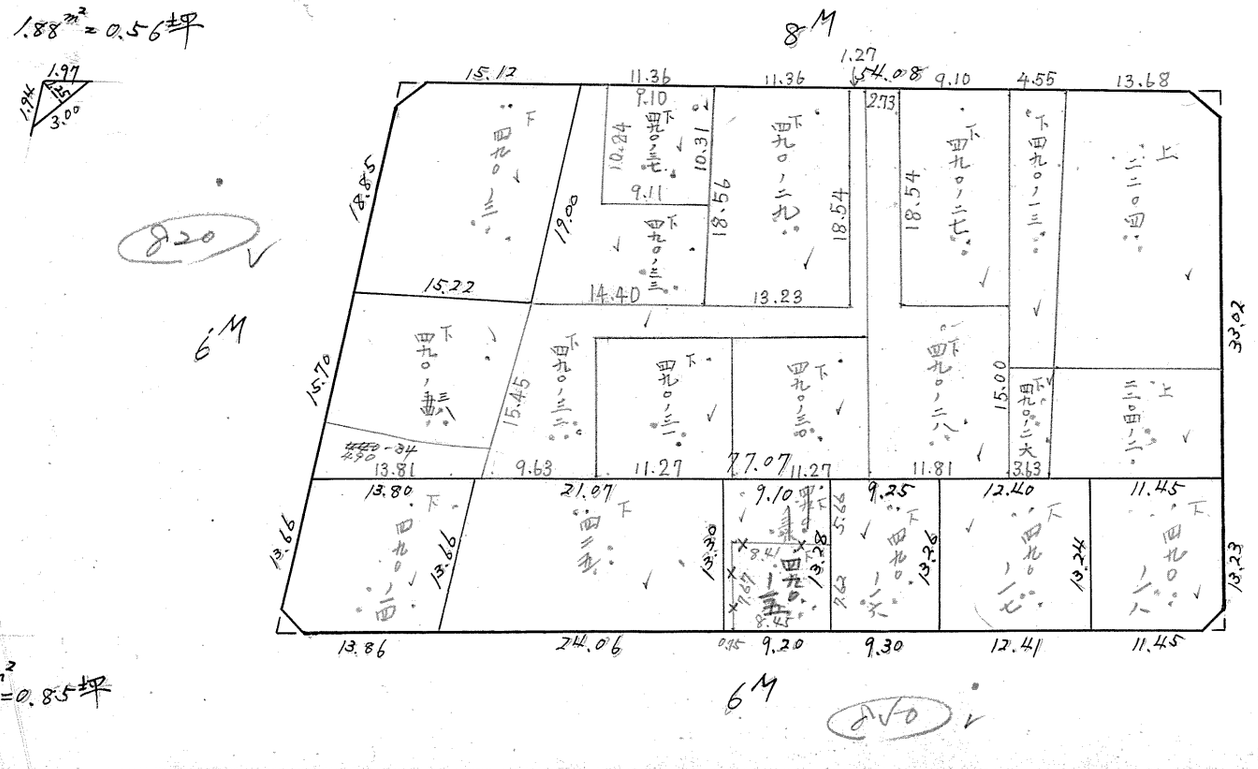

課 係 業 課 課 長 係

確定面積平面図

ブロック番号 荒田 188 号

新地名 町 丁目

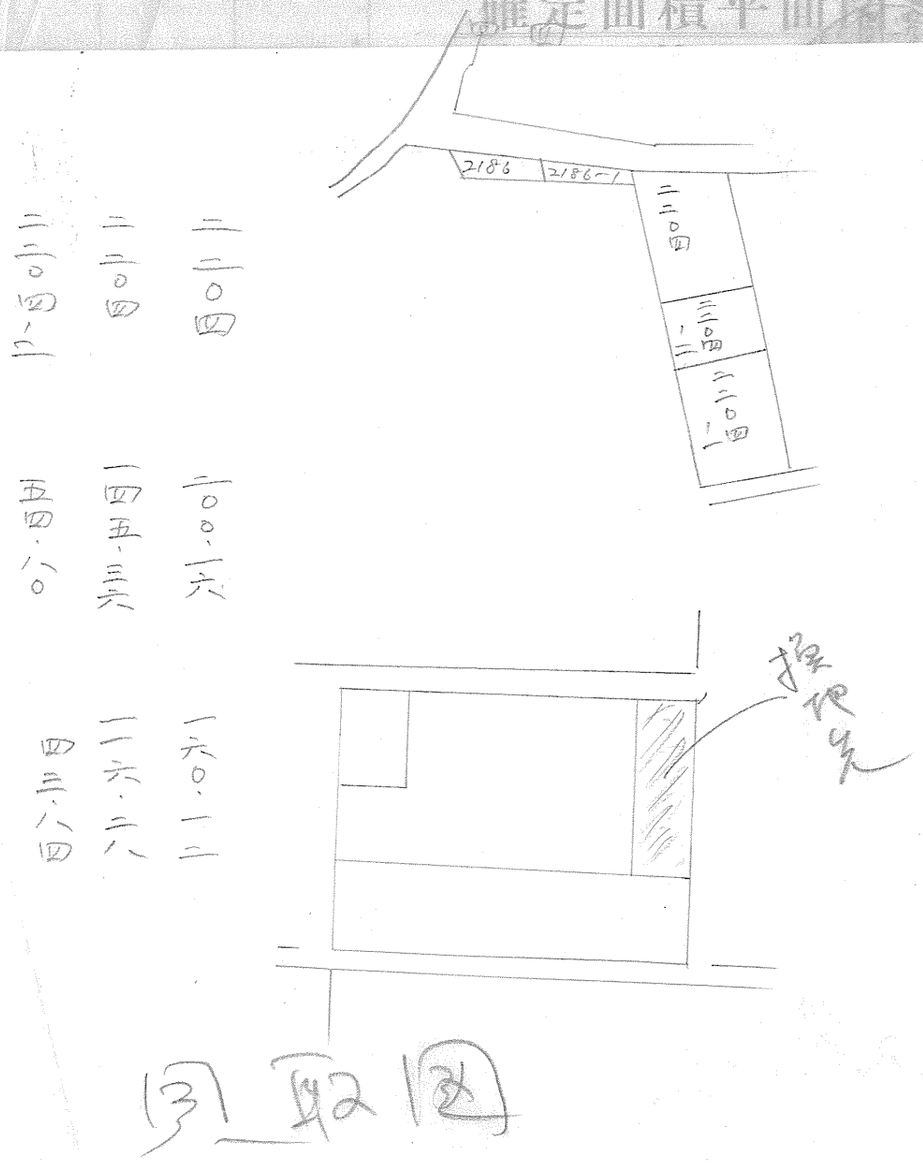

図取図

この図面等は、土地区画整理事業に関する参考資料として提供しています。
○図面等は換地処分時のものであり、現在の状況とは異なる場合があります。
○図面等によって、境界等が確定されるものではありません。

課

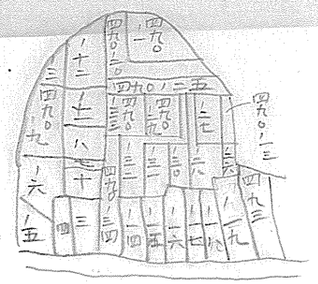

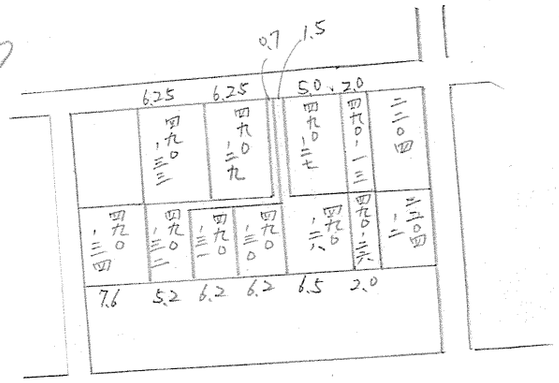

この図面等は、土地区画整理事業に関する参考資料として提供しています。
○図面等は換地処分時のものであり、現在の状況とは異なる場合があります。
○図面等によって、境界等が確定されるものではありません。