

課長	係長	測量士	係

(分 筆 後)
 確定面積平面図 $S = \frac{1}{600}$

ブロック番号

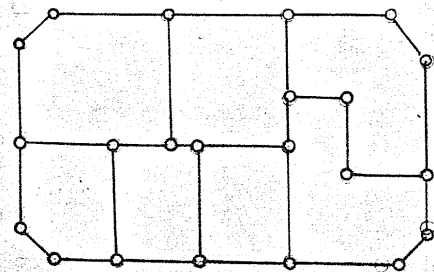
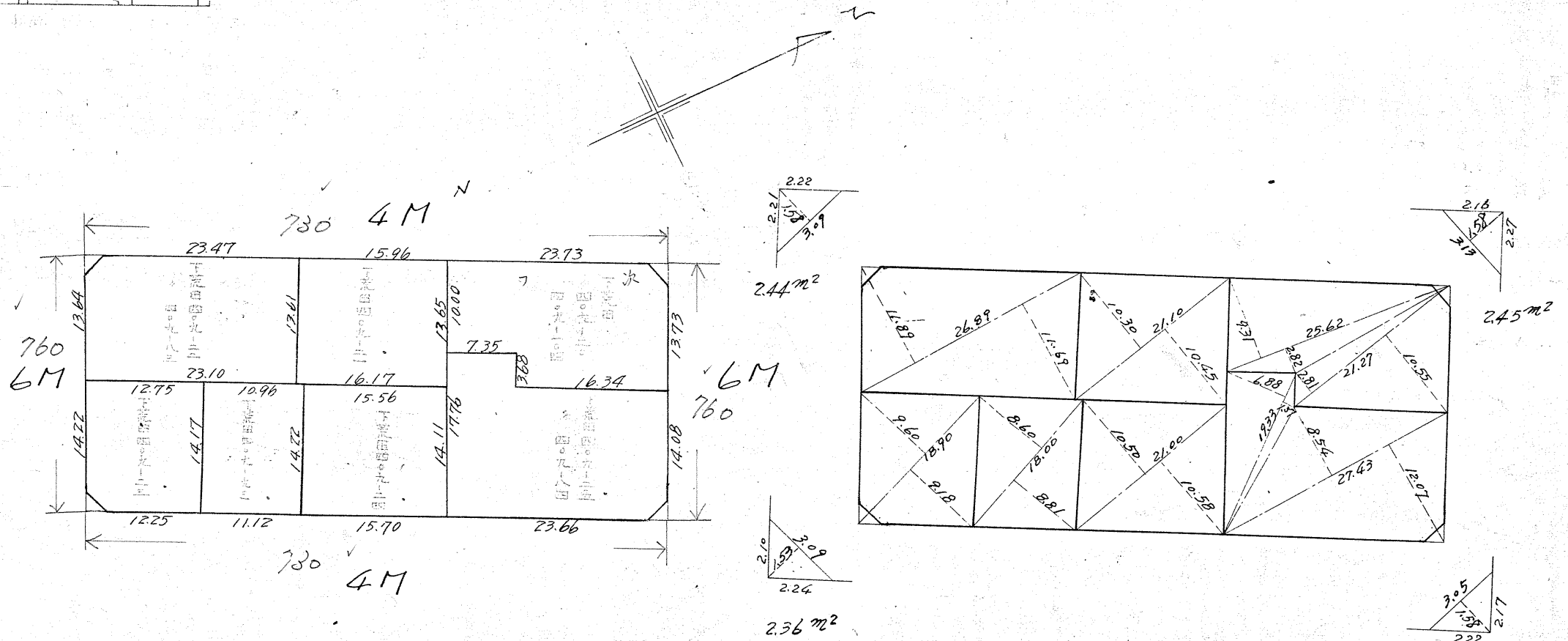
天保山

84 号

新地名

44 年

86	85	79
87	84	
		83



ロケット 7
 杭 22本

この図面等は、土地区画整理事業に関する参考資料として提供しています。
 ○図面等は換地処分時のものであり、現在の状況とは異なる場合があります。
 ○図面等によって、境界等が確定されるものではありません。

課長	係長	測量士	係

(分筆後)
 確定面積平面図 $S = \frac{1}{600}$

ブロック番号

天
 橋
 10

87 号

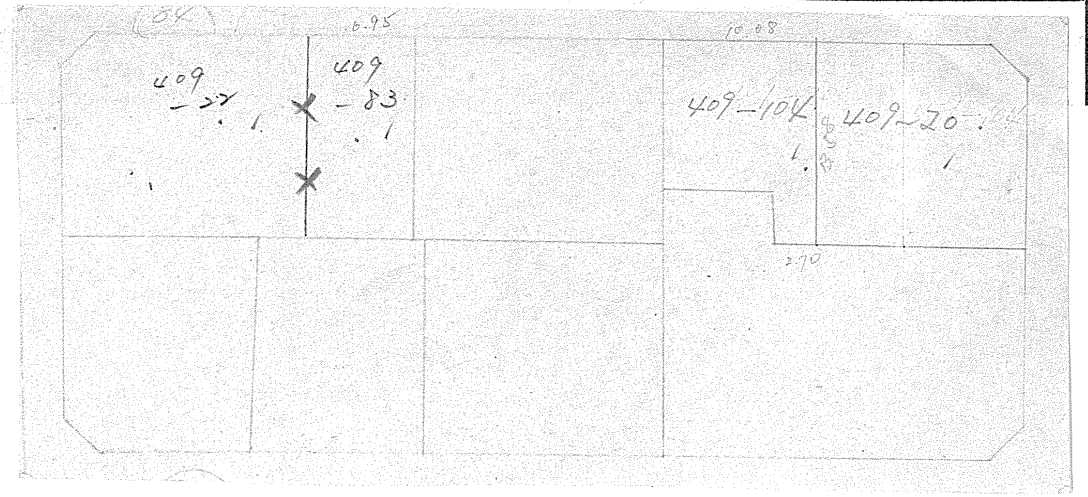
新地名

町 丁目

314.87

44年 2月 日

86	85	79
	84	



この図面等は、土地区画整理事業に関する参考資料として提供しています。
 ○図面等は換地処分時のものであり、現在の状況とは異なる場合があります。
 ○図面等によって、境界等が確定されるものではありません。