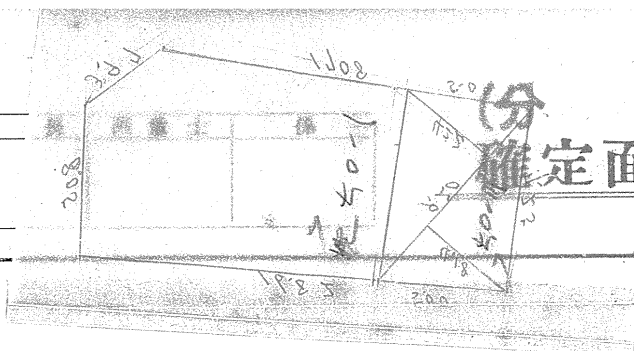


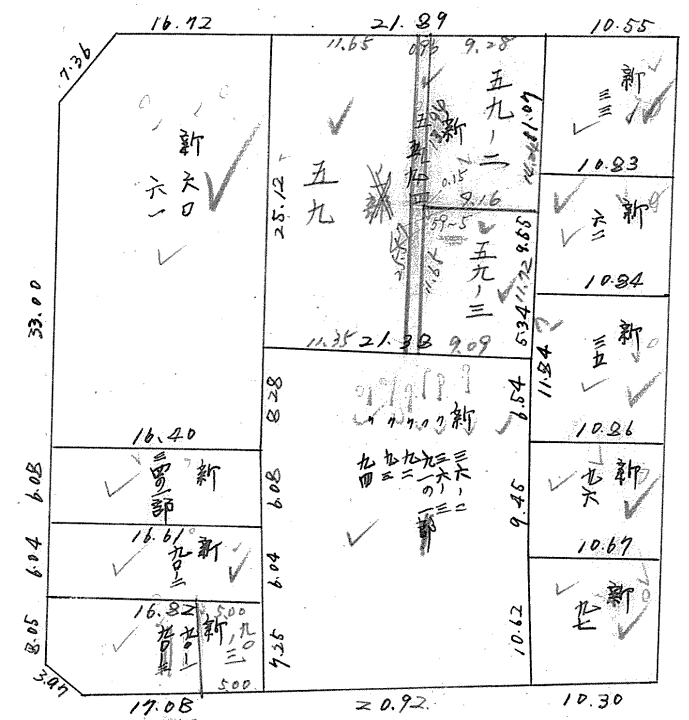
課長係



筆(後) 確定面積平面図 S=1

ブロック番号 城南 67 号

新地名 町 丁目
年 月 日



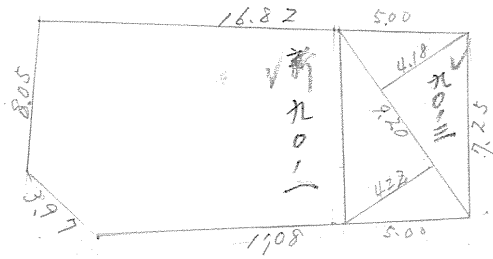
この図面等は、土地区画整理事業に関する参考資料として提供しています。
 ○図面等は換地処分時のものであり、現在の状況とは異なる場合があります。
 ○図面等によって、境界等が確定されるものではありません。

課長	係長	測量士	係

(分 筆 後)
確定面積平面図 S=1

ブロック番号 城南 67 号

新地名 町 丁目
 年 月 日



920 x (4.22 + 4.18) / 2 x 0.3025 = 11.68坪
 37.38坪 - 11.68坪 = 26.15坪

この図面等は、土地区画整理事業に関する参考資料として提供しています。
 ○図面等は換地処分時のものであり、現在の状況とは異なる場合があります。
 ○図面等によって、境界等が確定されるものではありません。