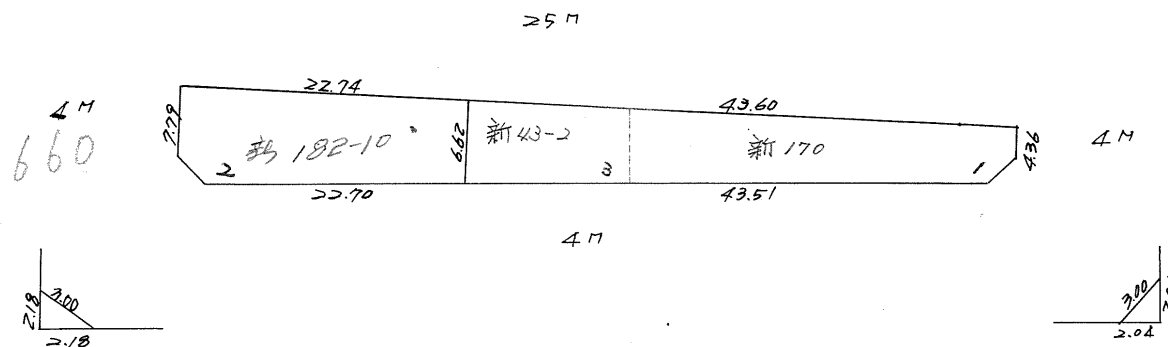


後)  
平面図  $S = \frac{1}{600}$

ブロック番号 草  
舎  
田

45 号

新地町丁目  
新照院町 22  
年 月 日



この図面等は、土地区画整理事業に関する参考資料として提供しています。  
○図面等は換地処分時のものであり、現在の状況とは異なる場合があります。  
○図面等によって、境界等が確定されるものではありません。

課長	係長	測量士	係

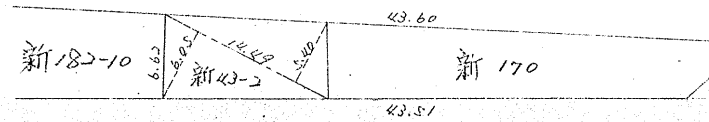

(分 筆 後)  
 確定面積平面図  $S = \frac{1}{600}$

ブロック番号 草 野 田

45 号

新地 町 丁目  
 名 新 照 院 町 22  
 年 月 日

4.5 BL 権利設定の為  
 換地分割



4M

新照院 43-2  $\frac{1}{2} \{ 14.49 \times (6.05 + 5.40) \} = 82.95525$   
 $82.95 \text{ m}^2$

新照院 170  $236.74 - 82.95 = 153.79 \text{ m}^2$

この図面等は、土地区画整理事業に関する参考資料として提供しています。  
 ○図面等は換地処分時のものであり、現在の状況とは異なる場合があります。  
 ○図面等によって、境界等が確定されるものではありません。