

課長	係長	測量士	係

(分筆後)  
確定面積平面図 S  $\frac{1}{100}$


ブロック番号

草  
半  
田

号

新地名 新照院町 丁目 24  
年 月 日

この図面等は、土地区画整理事業に関する参考資料として提供しています。  
○図面等は換地処分時のものであり、現在の状況とは異なる場合があります。  
○図面等によって、境界等が確定されるものではありません。




課長	係長	測量士	係

(分 筆 後)  
 確定面積平面図  $S = \frac{1}{600}$

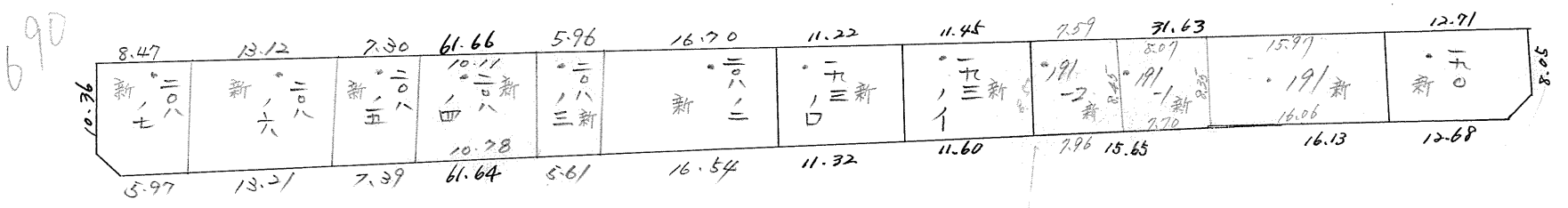
ブロック番号 草 牟 田 2-2 号

新地町 丁目  
 名新照院町 24  
 年 月 日



2~2

1970



690

760

690

この図面等は、土地区画整理事業に関する参考資料として提供しています。  
 ○図面等は換地処分時のものであり、現在の状況とは異なる場合があります。  
 ○図面等によって、境界等が確定されるものではありません。