

課	長	係

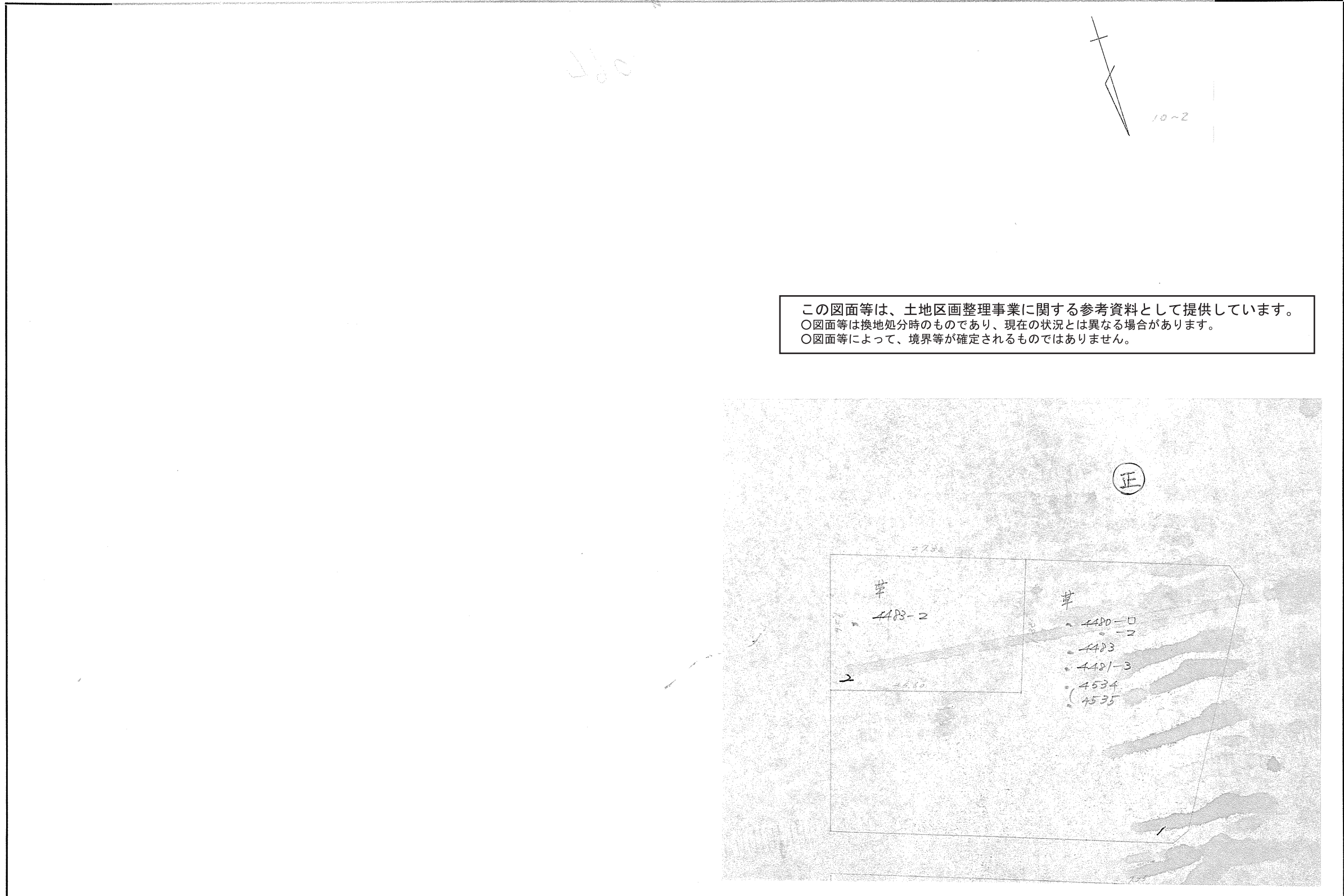
確定面積平面図 S

600

ブロック番号

10-2号

新地町 丁目
 地名 草牟田一丁目 5
 年 月 日



この図面等は、土地区画整理事業に関する参考資料として提供しています。
 ○図面等は換地処分時のものであり、現在の状況とは異なる場合があります。
 ○図面等によって、境界等が確定されるものではありません。



課長	係長	測量士	係

(分 筆 後)


確定面積平面図 $S = \frac{1}{600}$

ブロック番号



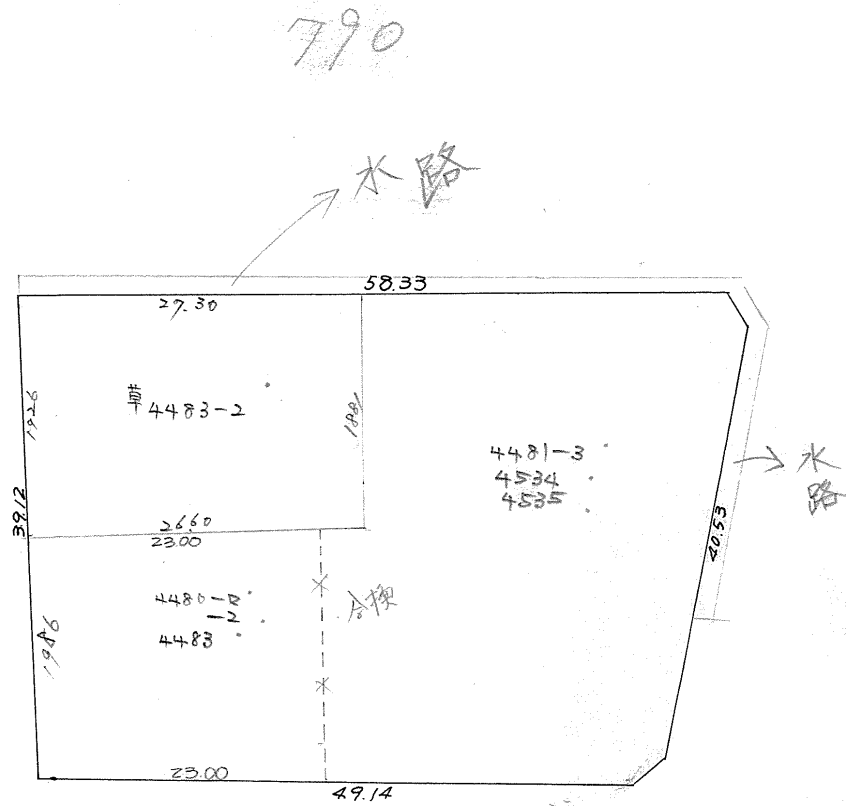
10-2 号

新地 町 丁目
 名草牟田一丁目 5
 年 月 日



10-2

1970



760

790

この図面等は、土地区画整理事業に関する参考資料として提供しています。
 ○図面等は換地処分時のものであり、現在の状況とは異なる場合があります。
 ○図面等によって、境界等が確定されるものではありません。