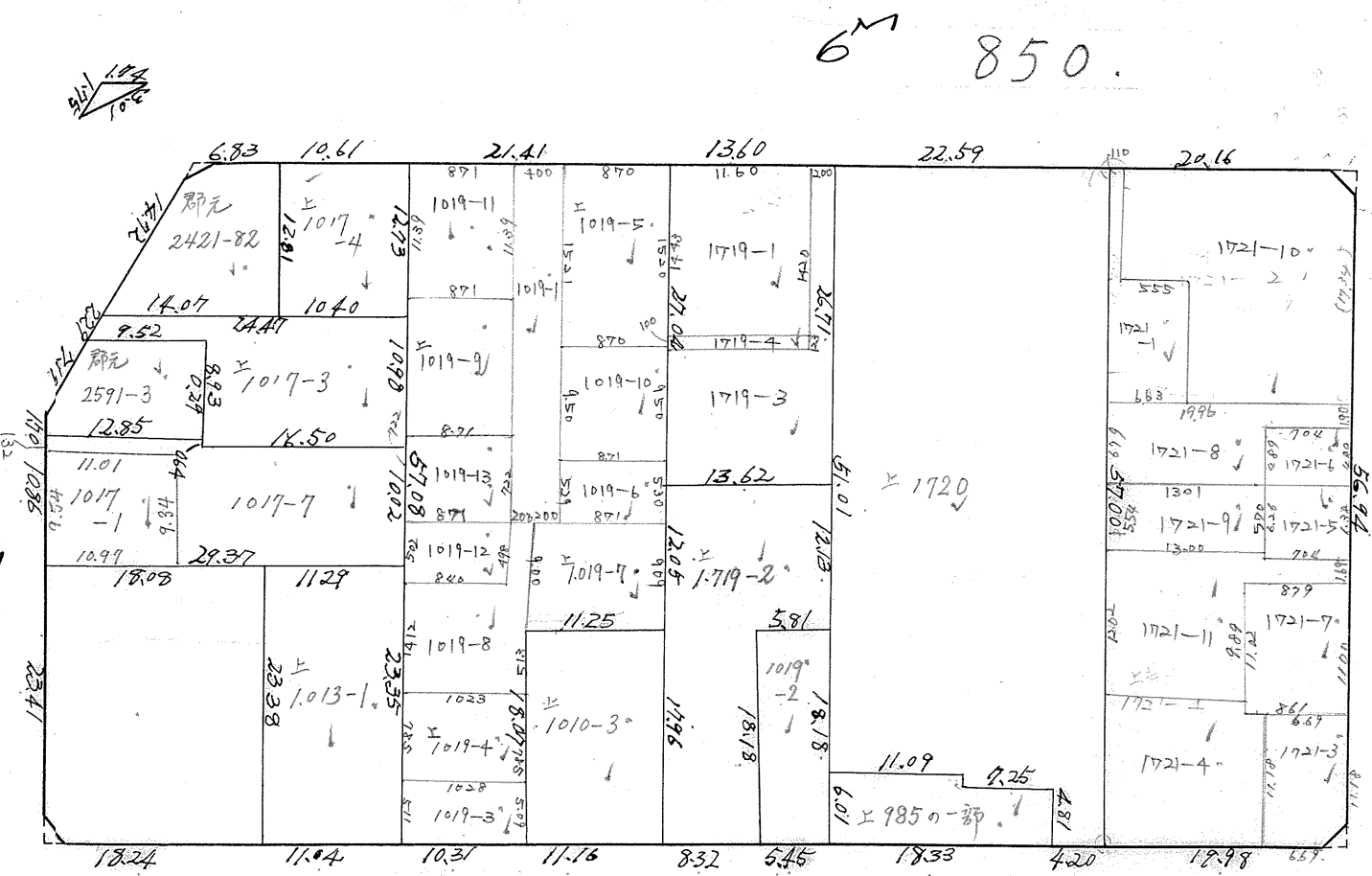
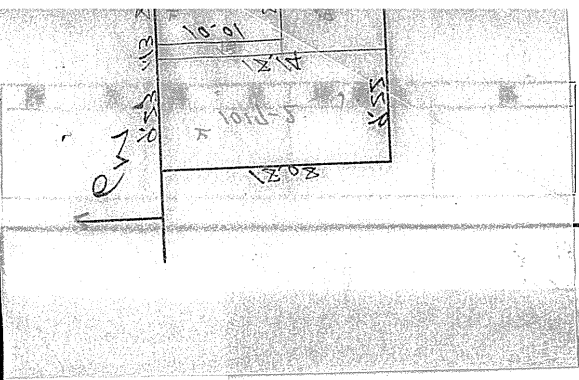


(分筆後)  
 確定面積平面図  $S = \frac{1}{600}$

ブロック番号 武 16 号

新地名 武町 / 丁目  
 34  
 年 月 日



6M 850.

6M 790.

6M 850.

760  
 4M

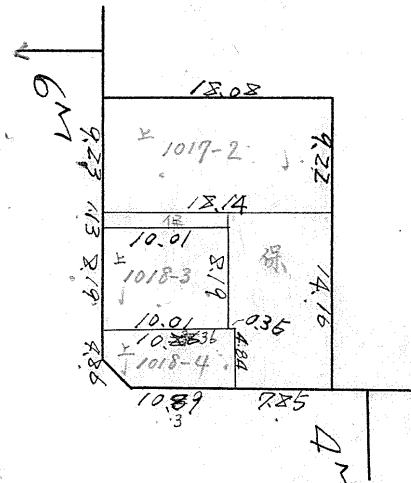
この図面等は、土地区画整理事業に関する参考資料として提供しています。  
 ○図面等は換地処分時のものであり、現在の状況とは異なる場合があります。  
 ○図面等によって、境界等が確定されるものではありません。

課長	係長	測量士	係

(分 筆 後)  
 確定面積平面図  $S = \frac{1}{600}$

ブロック番号 武 16 号

新地 武 町 / 丁目  
 名 34  
 年 月 日



この図面等は、土地区画整理事業に関する参考資料として提供しています。  
 ○図面等は換地処分時のものであり、現在の状況とは異なる場合があります。  
 ○図面等によって、境界等が確定されるものではありません。