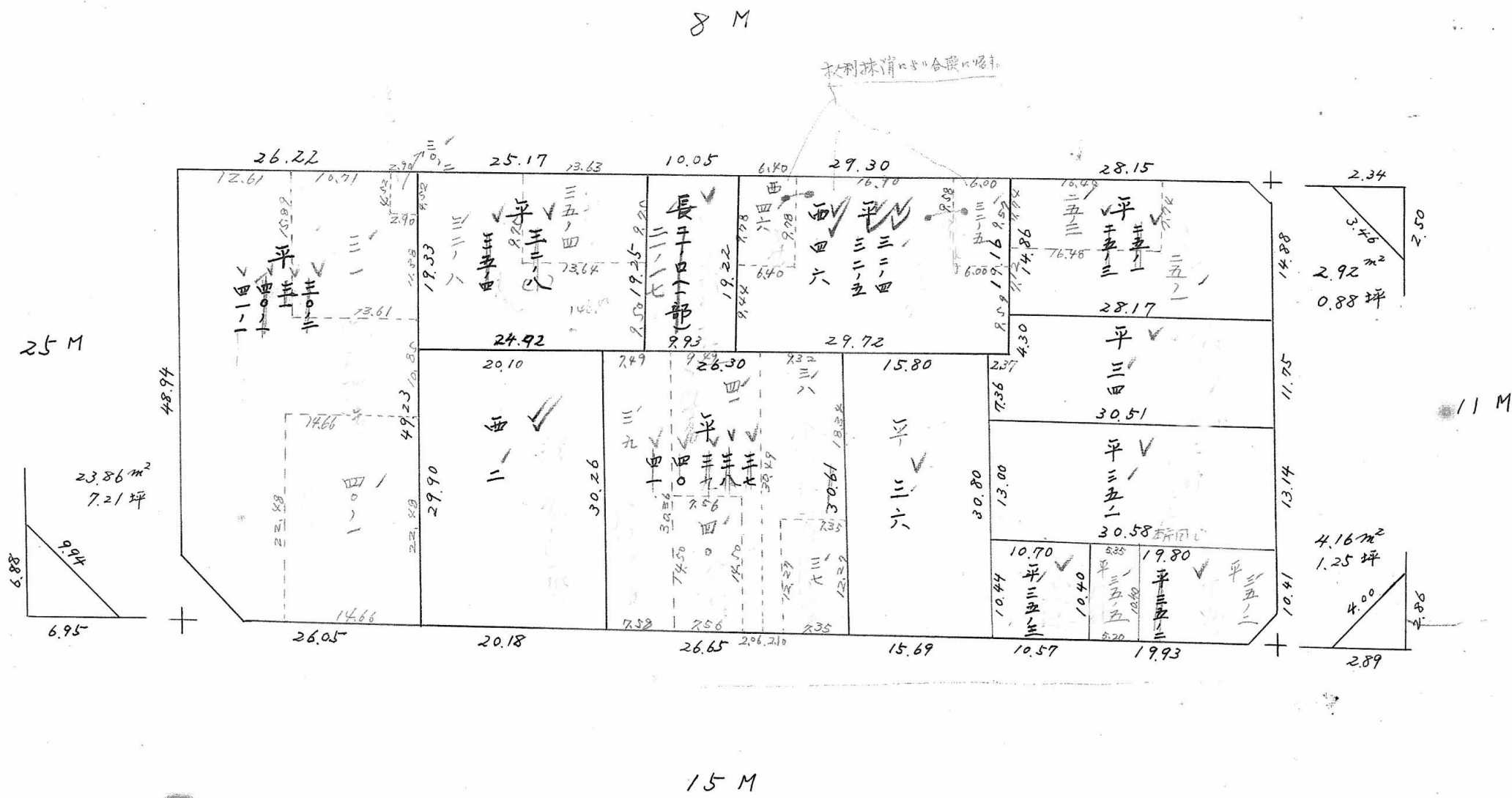


(分筆一後)
 確定面積平面図 $S = \frac{1}{600}$

ブロック番号 由央 31号

新地名 町 丁目
 年 月 日



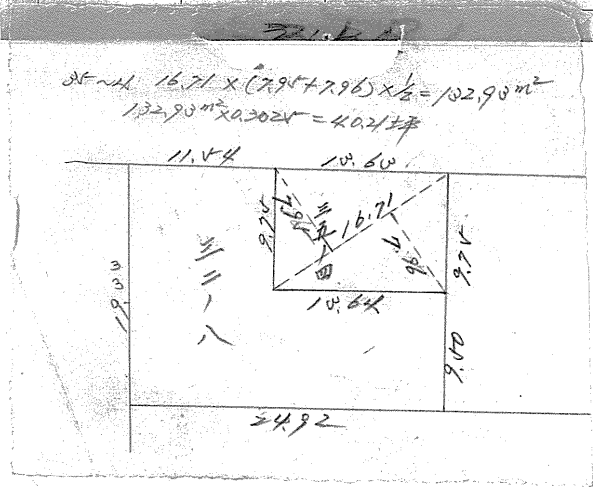
この図面等は、土地区画整理事業に関する参考資料として提供しています。
 ○図面等は換地処分時のものであり、現在の状況とは異なる場合があります。
 ○図面等によって、境界等が確定されるものではありません。

課	長	係	長	測量士	係

(分 筆 後)
 確定面積平面図 $S = \frac{1}{600}$

ブロック番号 中央 3 / 号

新地名 町 丁目
 年 月 日

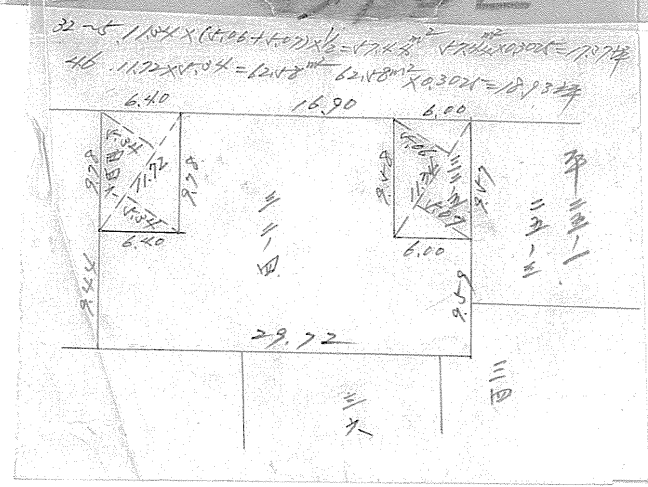


この図面等は、土地区画整理事業に関する参考資料として提供しています。
 ○図面等は換地処分時のものであり、現在の状況とは異なる場合があります。
 ○図面等によって、境界等が確定されるものではありません。

(分筆後)
 確定面積平面図 $S = \frac{1}{600}$

ブロック番号 中央 3 / 号

新地名 町 丁目
 年 月 日




この図面等は、土地区画整理事業に関する参考資料として提供しています。
 ○図面等は換地処分時のものであり、現在の状況とは異なる場合があります。
 ○図面等によって、境界等が確定されるものではありません。

(分筆後)
 確定面積平面図 $S = \frac{1}{500}$

ブロック番号 中央 31号

新地名 町 丁目
 年 月 日

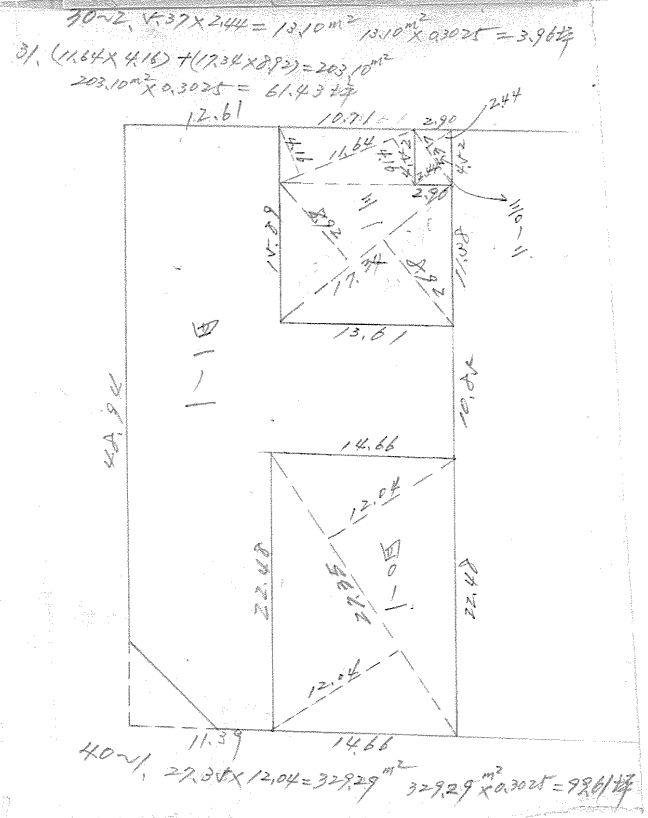


この図面等は、土地区画整理事業に関する参考資料として提供しています。
 ○図面等は換地処分時のものであり、現在の状況とは異なる場合があります。
 ○図面等によって、境界等が確定されるものではありません。

(分筆後)
 確定面積平面図 $S = \frac{1}{600}$

ブロック番号 中央 3 / 号

新地名 町 丁目
 年 月 日




この図面等は、土地区画整理事業に関する参考資料として提供しています。
 ○図面等は換地処分時のものであり、現在の状況とは異なる場合があります。
 ○図面等によって、境界等が確定されるものではありません。

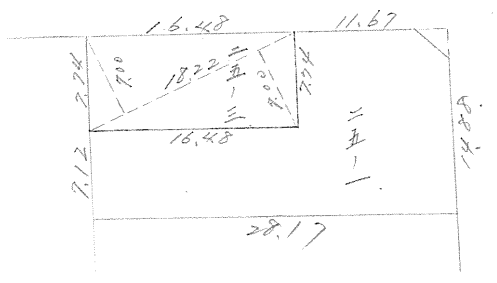
(分筆後)
確定面積平面図 $S = \frac{1}{600}$

ブロック番号 中央 31号

新地名
町 丁目
年 月 日



$25.91 \times 7.00 = 181.37 \text{ m}^2$
 $10.01 \times 7.00 = 70.07 \text{ m}^2$
 $11.0-1 \times 7.00 = 77.00 \text{ m}^2$



この図面等は、土地区画整理事業に関する参考資料として提供しています。
○図面等は換地処分時のものであり、現在の状況とは異なる場合があります。
○図面等によって、境界等が確定されるものではありません。