

(分筆後)

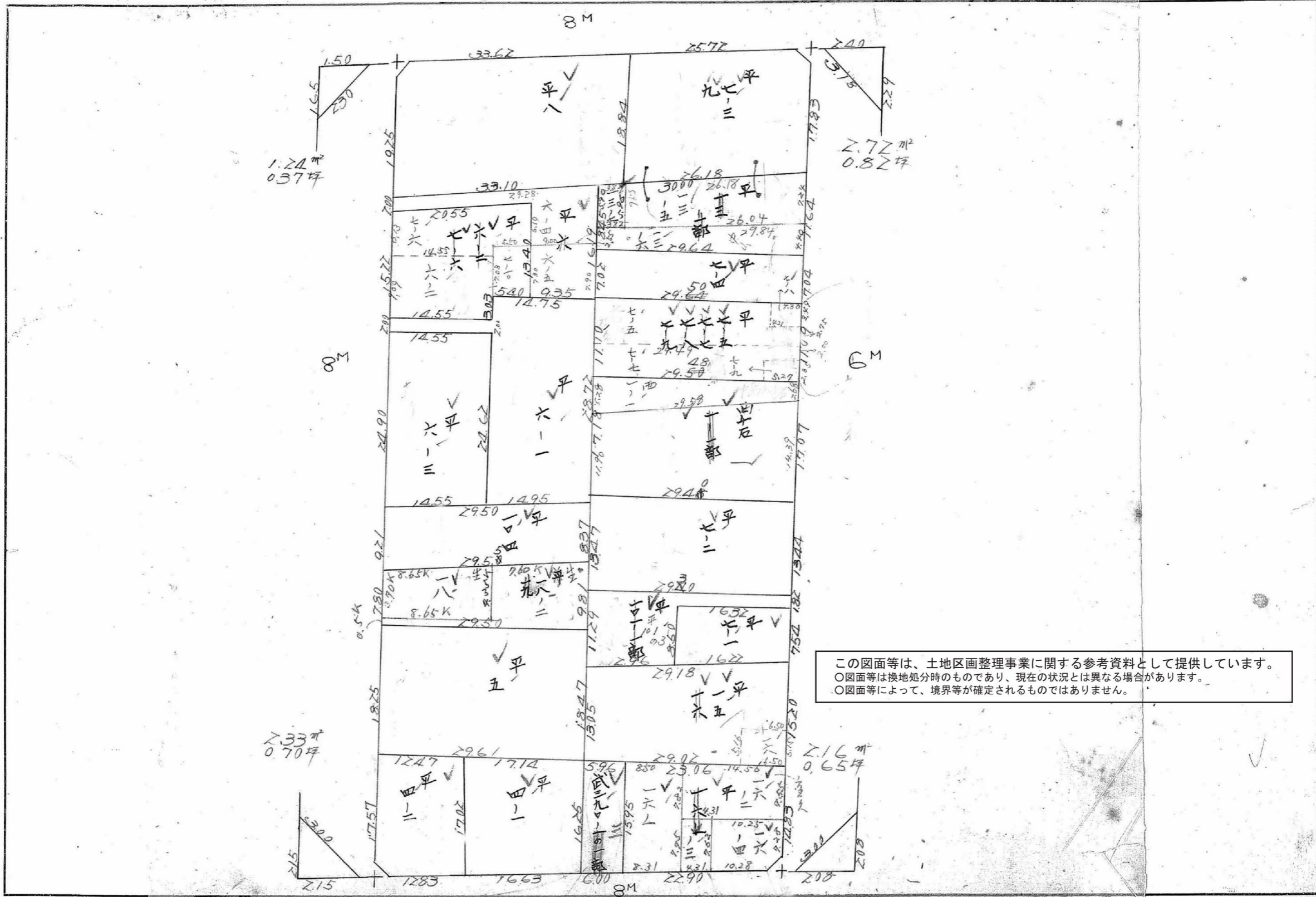
惟正面傾下面図 S=1/600

ブロック番号

中央

34号

新地名 町 丁目  
年 月 日



この図面等は、土地区画整理事業に関する参考資料として提供しています。  
 ○図面等は換地処分時のものであり、現在の状況とは異なる場合があります。  
 ○図面等によって、境界等が確定されるものではありません。

(分筆後)

面図  $S = \frac{1}{600}$

ブロック番号

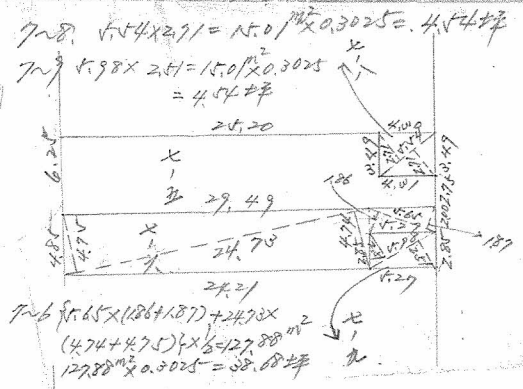
中央

34号

新地名

町 丁目

年 月 日

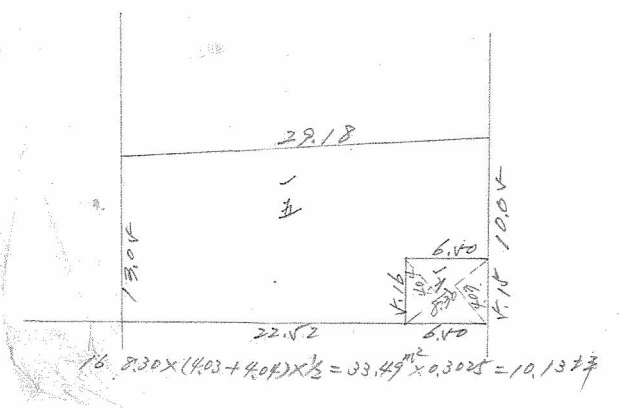


この図面等は、土地区画整理事業に関する参考資料として提供しています。  
○図面等は換地処分時のものであり、現在の状況とは異なる場合があります。  
○図面等によって、境界等が確定されるものではありません。

(分筆後)  
面図  $S = \frac{1}{600}$

ブロック番号 中央 34号

新地名 \_\_\_\_\_ 町 \_\_\_\_\_ 丁目 \_\_\_\_\_  
年 \_\_\_\_\_ 月 \_\_\_\_\_ 日



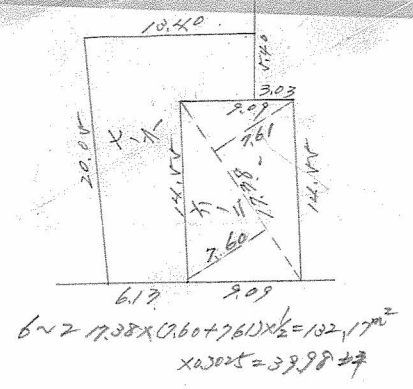
この図面等は、土地区画整理事業に関する参考資料として提供しています。  
○図面等は換地処分時のものであり、現在の状況とは異なる場合があります。  
○図面等によって、境界等が確定されるものではありません。

(分筆後)

面図  $S = \frac{1}{600}$

ブロック番号 中央 34 号

新地名 町 丁目  
年 月 日



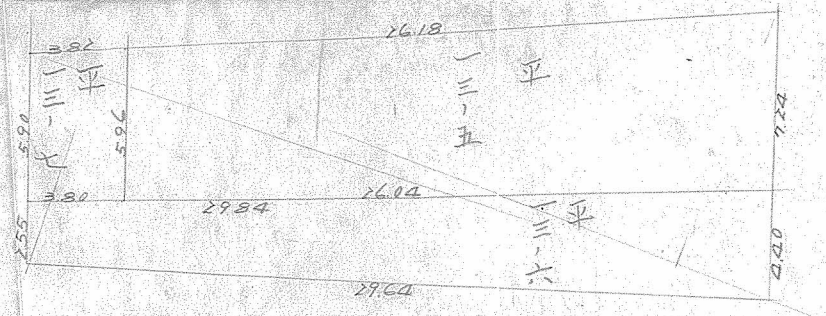
この図面等は、土地区画整理事業に関する参考資料として提供しています。  
 ○図面等は換地処分時のものであり、現在の状況とは異なる場合があります。  
 ○図面等によって、境界等が確定されるものではありません。

(分 筆 後)  
面図  $S = \frac{1}{600}$

ブロック番号 中  
央

34 号

新地名 \_\_\_\_\_  
町 \_\_\_\_\_  
丁目 \_\_\_\_\_



この図面等は、土地区画整理事業に関する参考資料として提供しています。  
○図面等は換地処分時のものであり、現在の状況とは異なる場合があります。  
○図面等によって、境界等が確定されるものではありません。

脚 指 保 護 測 量 士

確定面積

(分 筆 後)  
面図 S =  $\frac{1}{600}$

ブロック番号

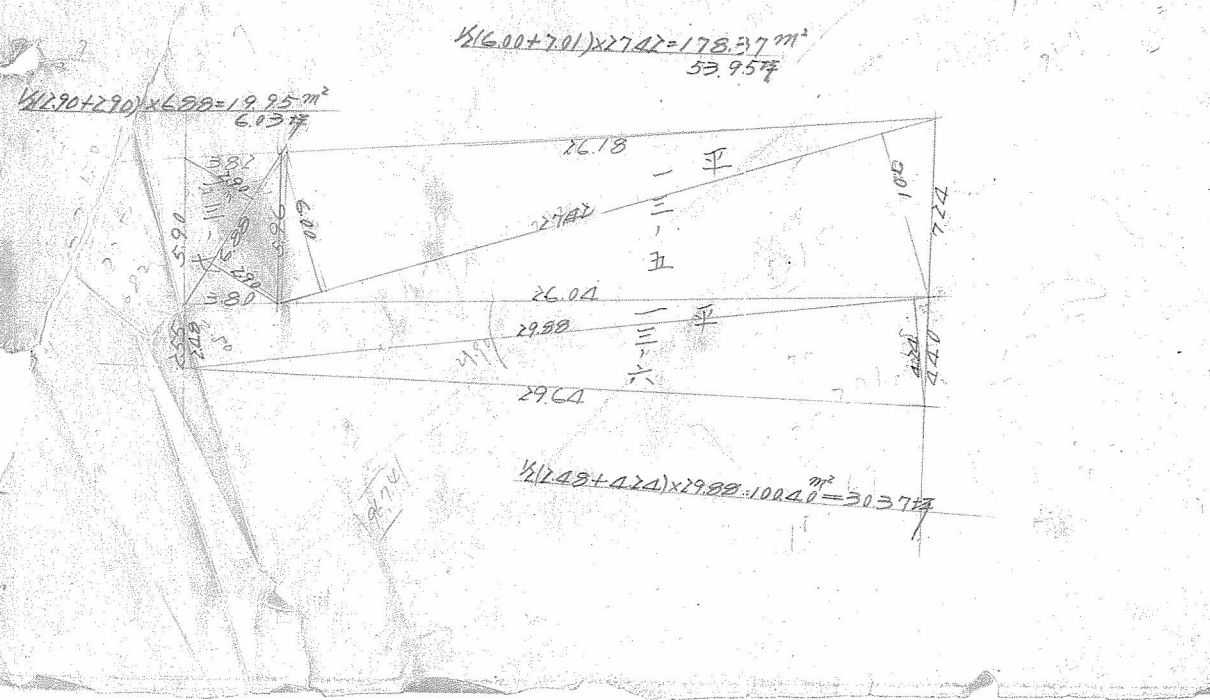
中 央

34 号

新地名

町 丁目

年 月 日



この図面等は、土地区画整理事業に関する参考資料として提供しています。  
 ○図面等は換地処分時のものであり、現在の状況とは異なる場合があります。  
 ○図面等によって、境界等が確定されるものではありません。