(分筆後) 確定面積平面図 S=1/

ブロック番号 中央 50～1 号

新地名 町 丁目

年 月 日

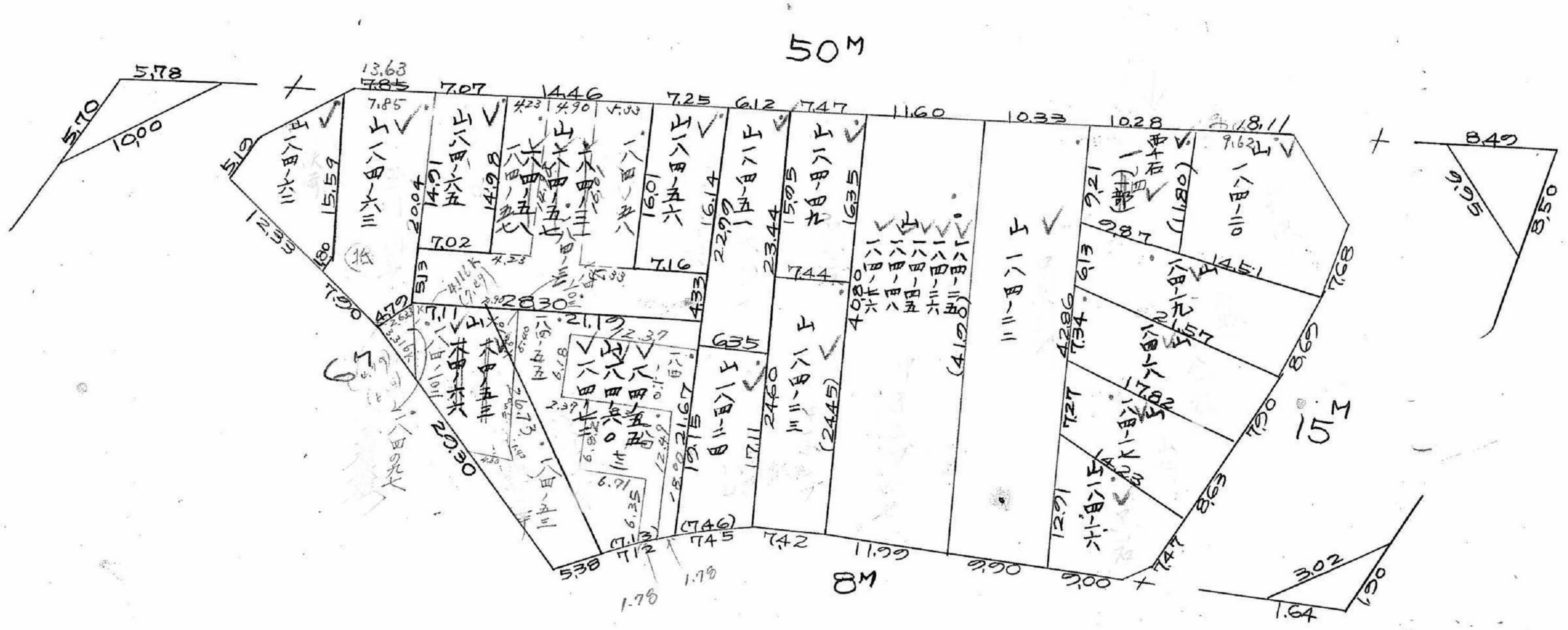

この図面等は、土地区画整理事業に関する参考資料として提供しています。
○図面等は換地処分時のものであり、現在の状況とは異なる場合があります。
○図面等によって、境界等が確定されるものではありません。

課長	係長	測量士	係

(分　筆　後)
確定面積平面図 S=1/

ブロック番号 中央 50～1 号

新地名 町 丁目

年 月 日

50－18C

184～60 {14.13×(1.41+1.41)+12.60×(1.18+1.60)}×1/2−0.09㎡
=38.39㎡×0.3025=29.15坪

184～72 {10.80×(1.28+1.27)+6.54×(1.24+1.50)}×1/2−0.19㎡
=66.66㎡×0.3025=20.16坪

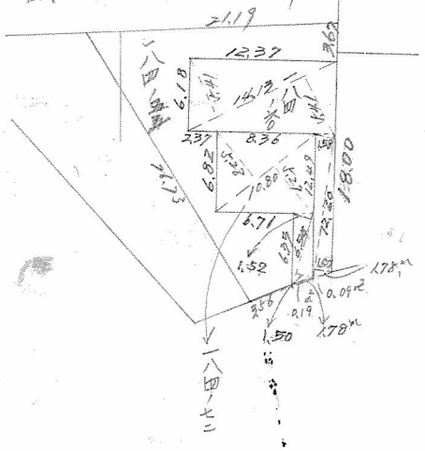

この図面等は、土地区画整理事業に関する参考資料として提供しています。
○図面等は換地処分時のものであり、現在の状況とは異なる場合があります。
○図面等によって、境界等が確定されるものではありません。

筆　後)

面積平面図 S=1/

ブロック番号 中央 50－1 号

新地名 町 丁目

年 月 日

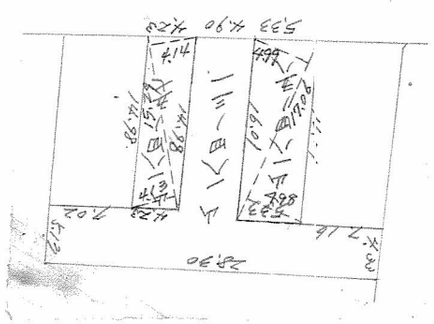

この図面等は、土地区画整理事業に関する参考資料として提供しています。
○図面等は換地処分時のものであり、現在の状況とは異なる場合があります。
○図面等によって、境界等が確定されるものではありません。